



Polynésie française  
Archipel des Tuamotu-Gambier

\*\*\*

Ile : **GAMBIER**

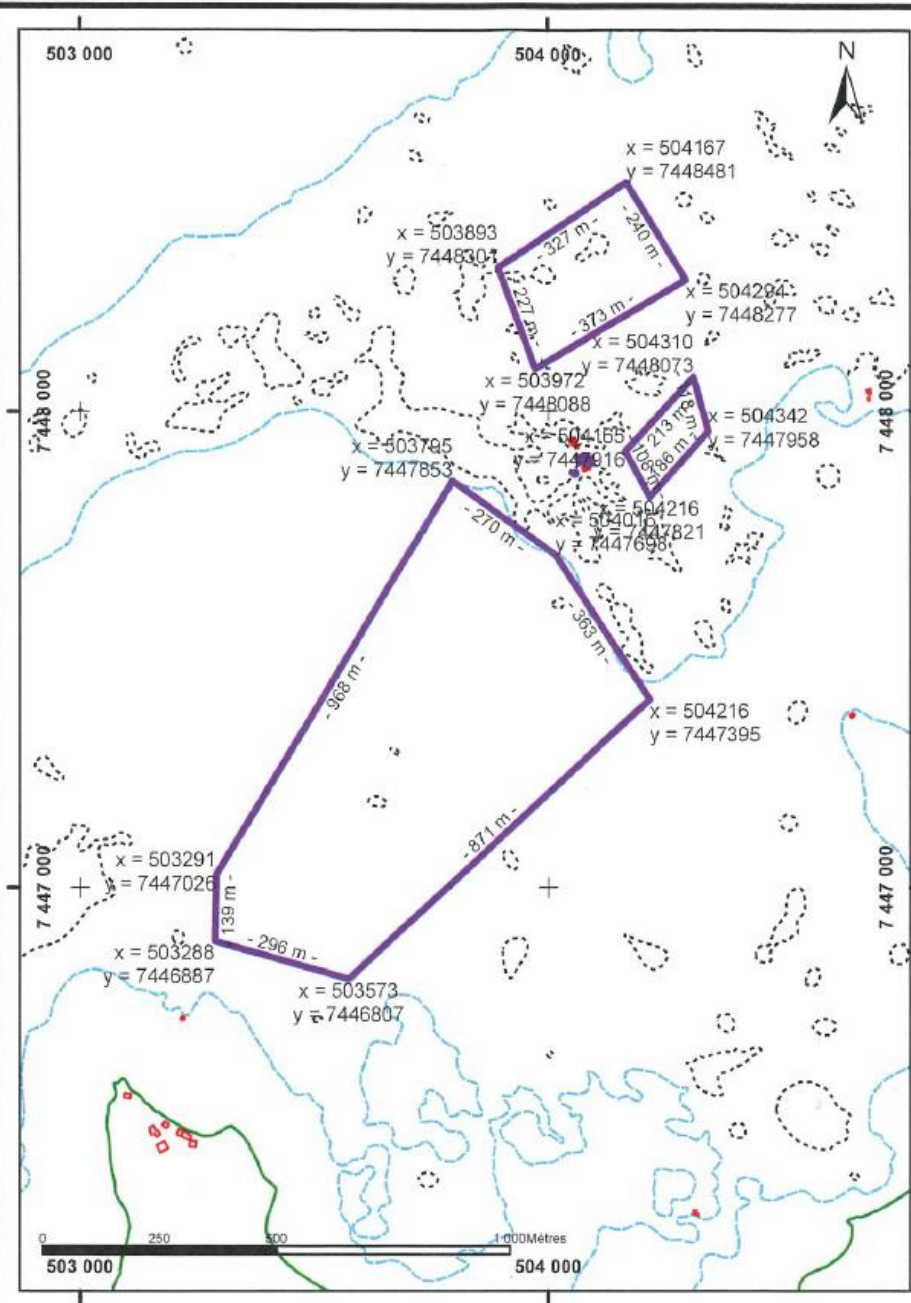
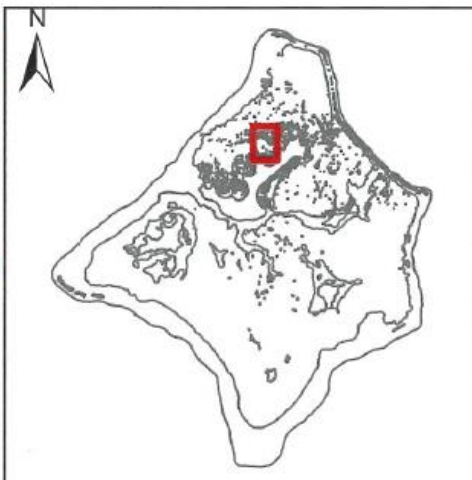
# PLAN INDIVIDUEL

du 11/12/2024

échelle : 1/10000

Exploitant N° 69  
**S.C, TAHITI PERLES**

- Demande du 10/12/2024  
COUREN - S. demandée:2ha03a
- Demande du 10/12/2024  
COUREN - S. demandée:8ha11a
- Demande du 10/12/2024  
COUREN - S. demandée:200m<sup>2</sup>
- Demande du 10/12/2024  
COUREN - S. demandée:84m<sup>2</sup>
- Demande du 10/12/2024  
COUREN - S. demandée:16m<sup>2</sup>
- Demande du 10/12/2024  
COUREN - S. demandée:48ha12a





Polynésie française  
Archipel des Tuamotu-Gambier

\*\*\*

Ile : **GAMBIER**

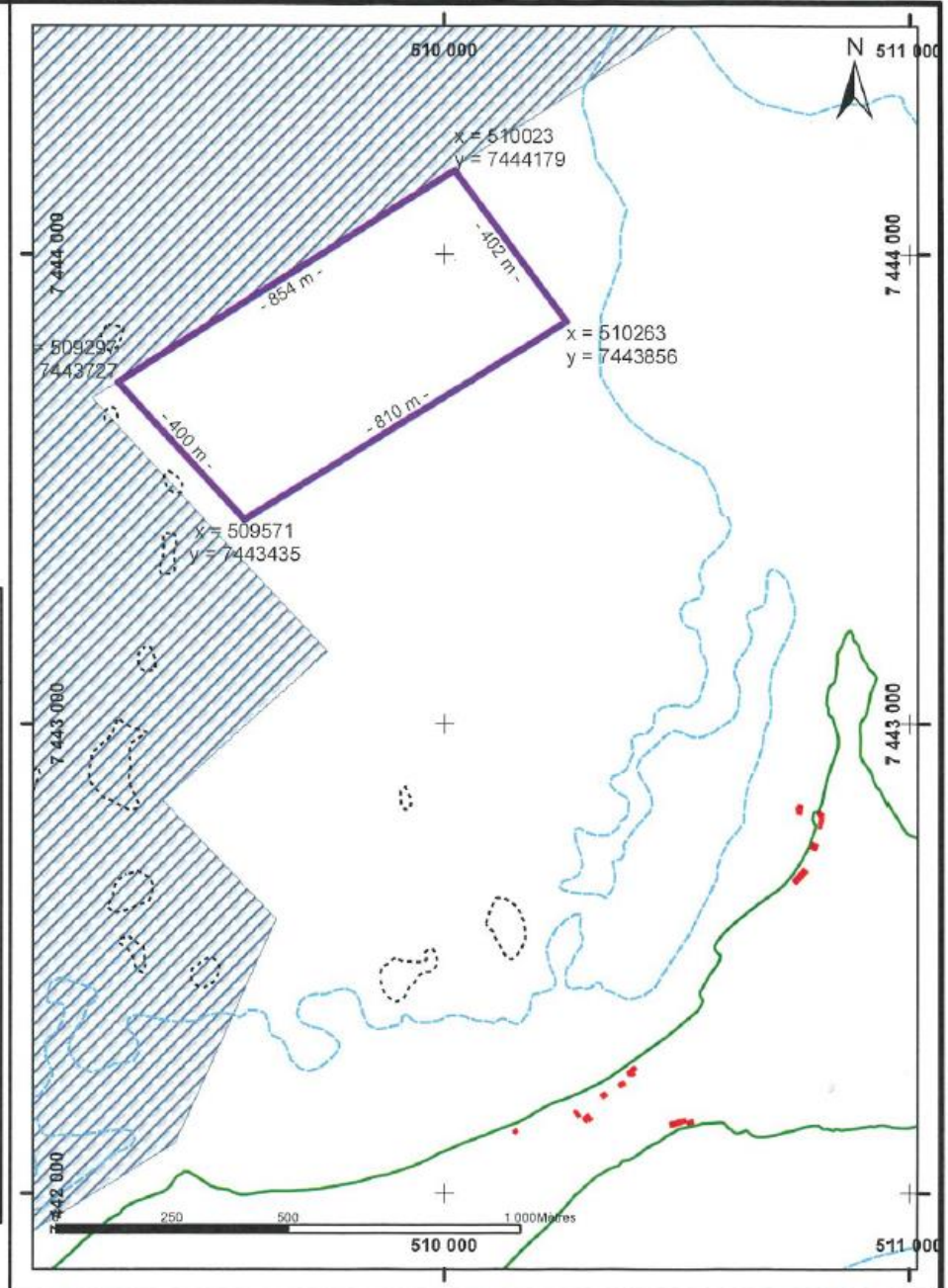
# PLAN INDIVIDUEL

du 11/12/2024

échelle : 1/10000

Exploitant N° 69  
**S.C, TAHITI PERLES**

Demande du 10/12/2024  
COUREN - S. demandée: 33ha



SYSTÈME GÉODÉSIQUE : WGS 1984 - PROJECTION UTM 8S

LÉGENDE : AUTORISATIONS DEMANDES CONTRÔLES