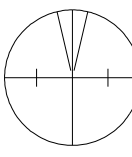


**S.A.R.L. ANDING - LEININGER**  
 Bornage-Topographie-Bathymétrie  
 Lotissement-V.R.D.

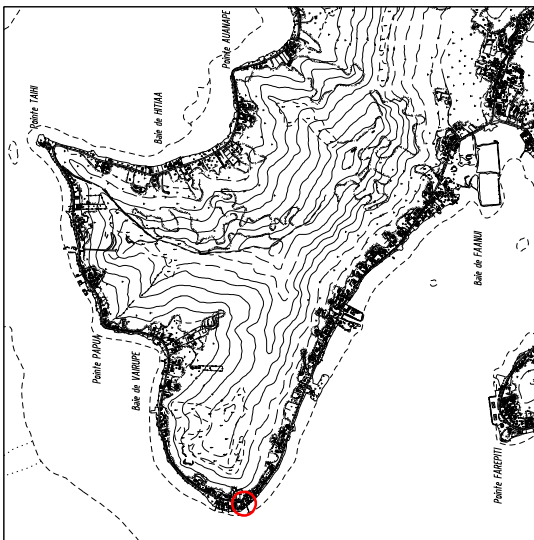


POLYNESIE FRANCAISE  
 ILE DE BORA BORA  
 SECTION DE FAANUI  
 SECTION CR

**Terre MAUHUTOA 2 - Lot A partie**  
**Demande d'occupation du domaine**  
**public maritime**

Echelle : 1/ 250

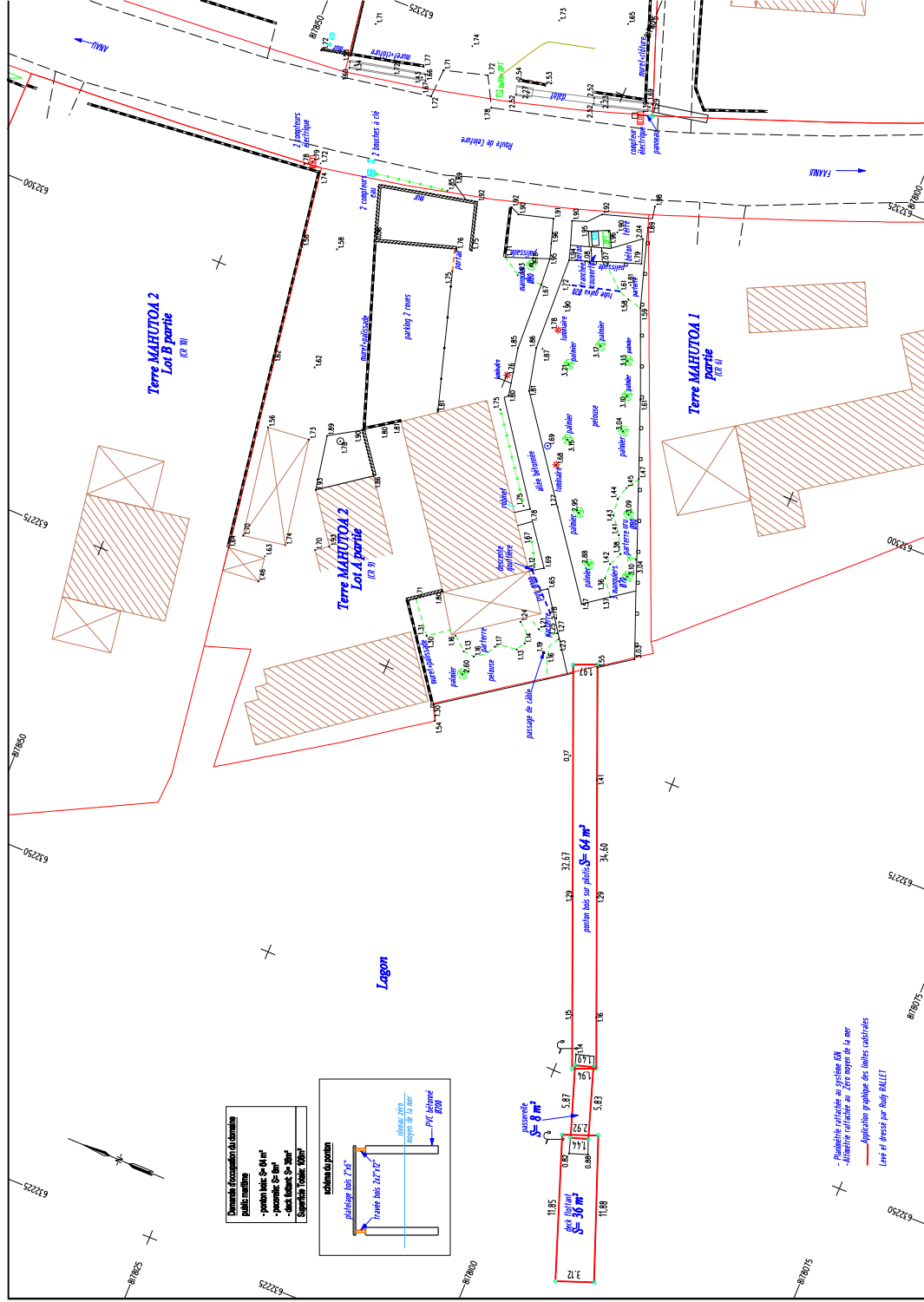
**PLAN DE SITUATION - Echelle: 1/20 000**



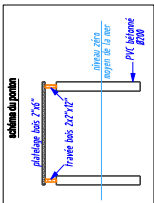
**Géomètres Topographiques**  
 Experts près les Tribunaux  
 B.P. 360 UTUROA - RAIA TEA  
 Tél: 40-600-330

DATE : 08 juillet 2024

Dossier : 2024-03-36C



**Demande d'occupation du domaine public maritime**  
 - permet une de 04 m²  
 - permet de 04 m²  
 - permet de 04 m²  
 Superficie totale: 100 m²



- Possibilité étendue au système CR  
 - Atteinte en relief au Zéro moyen de la mer  
 - Application graphique des limites cadastrales  
 - Lire et dessiné par Hug MALLET