



Polynésie française  
Archipel des Tuamotu-Gambier

\*\*\*

Ile : AHE

# PLAN INDIVIDUEL

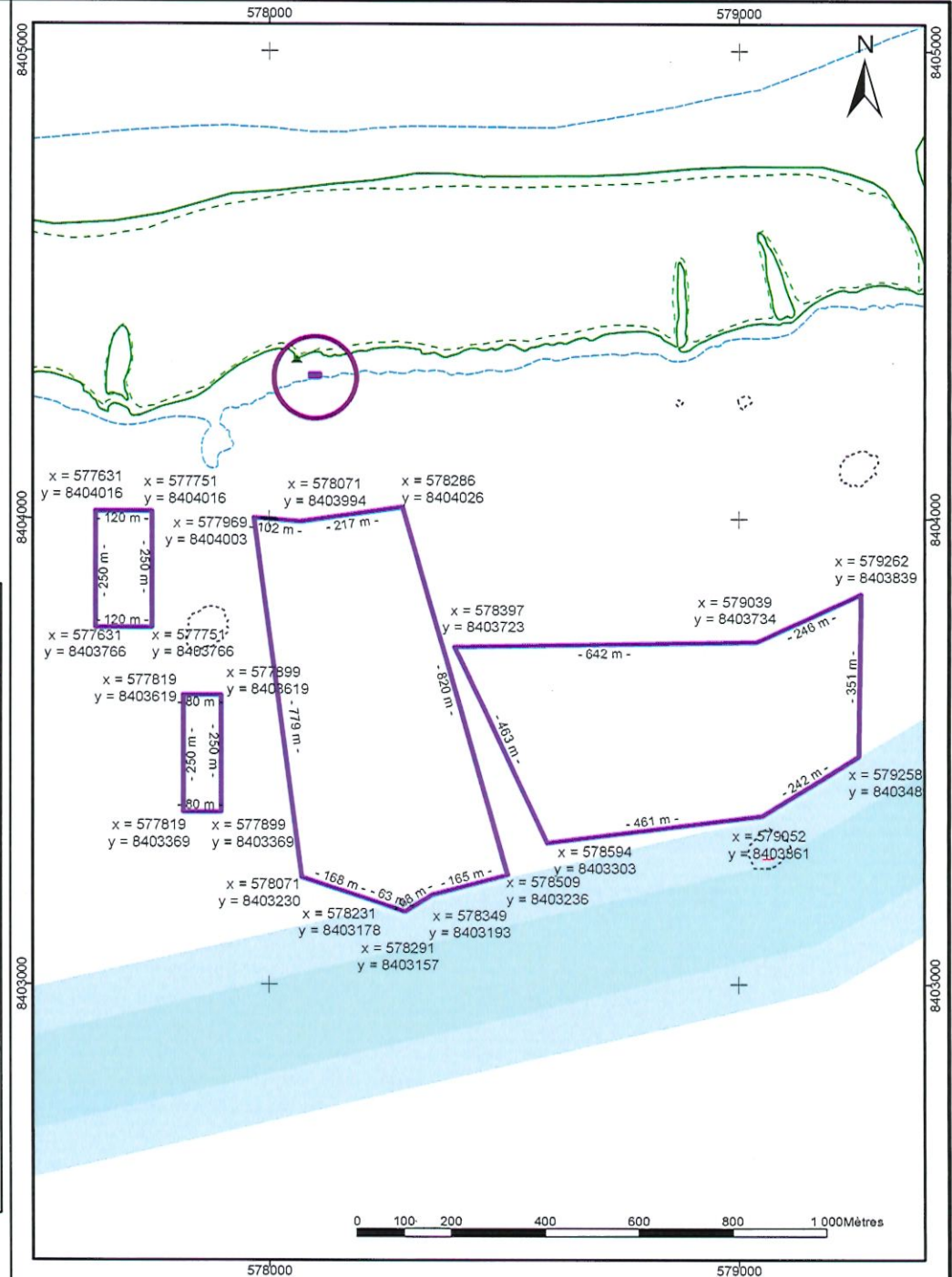
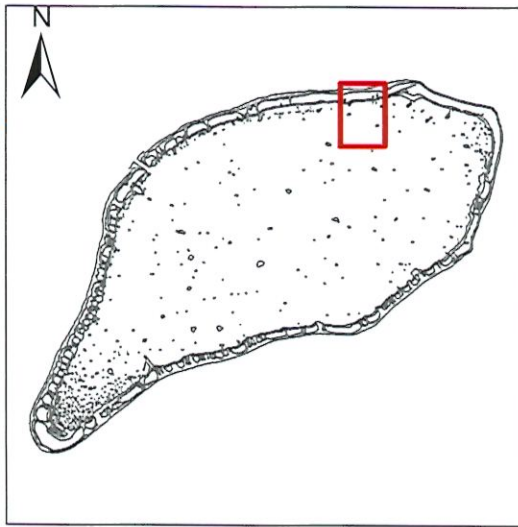
du 16/05/2025

échelle : 1/10000

Exploitant N° 395  
**S.C.A, AHE ROYAL PEARLS**

Demande du 15/05/2025  
COUREN - S. demandée:2ha  
Demande du 15/05/2025  
COUREN - S. demandée:3ha  
Demande du 15/05/2025  
COUREN - S. demandée:30ha95a  
Demande du 15/05/2025  
COUREN - S. demandée:30ha  
Demande du 15/05/2025  
COUREN - S. demandée:150m<sup>2</sup>

PLAN DE SITUATION



SYSTÈME GÉODÉSIQUE : WGS 1984 - PROJECTION UTM 6S

LÉGENDE : **AUTORISATIONS** **DEMANDES** **CONTRÔLES**



Polynésie française  
Archipel des Tuamotu-Gambier

\*\*\*

Ile : AHE

# PLAN INDIVIDUEL

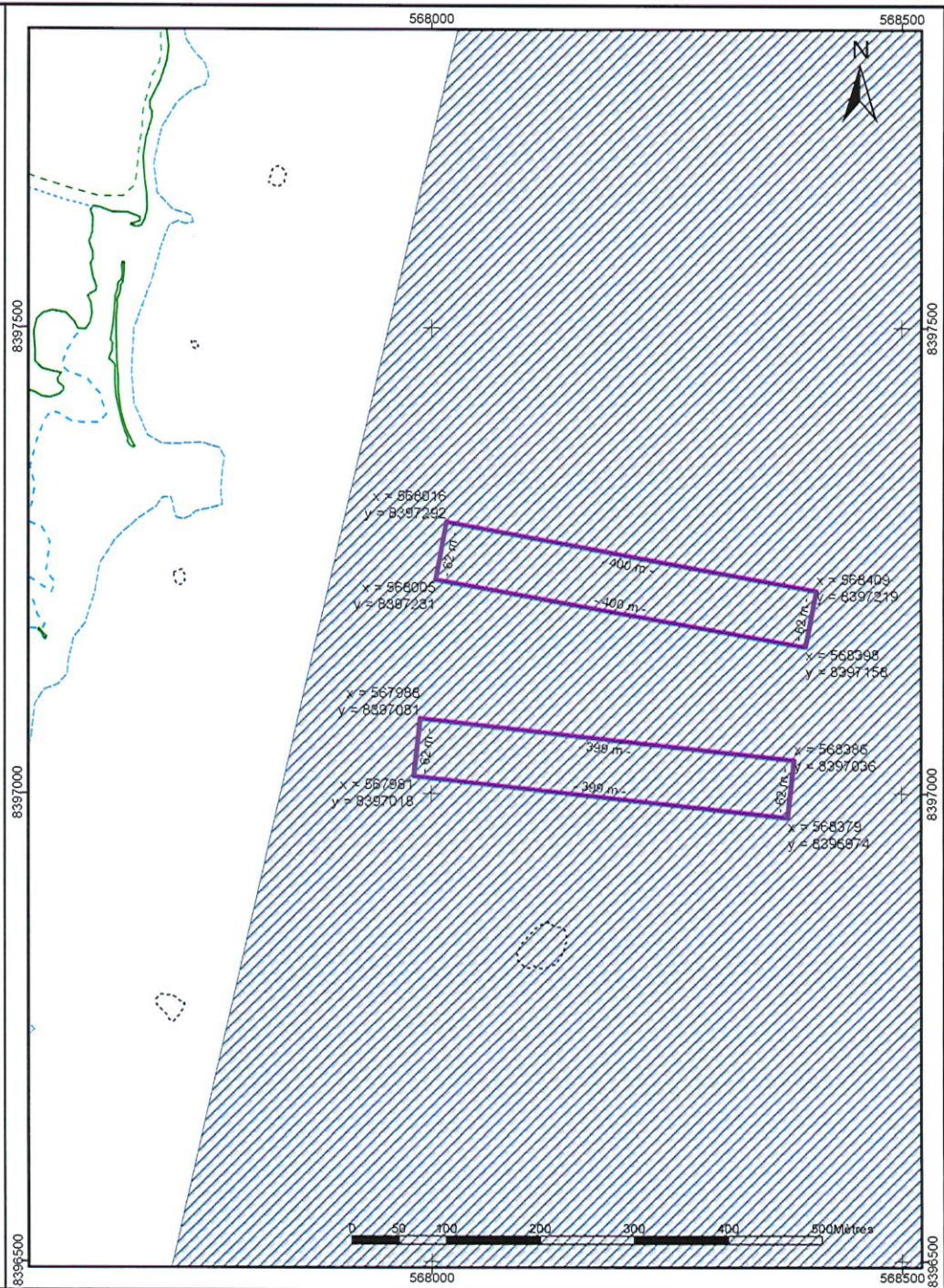
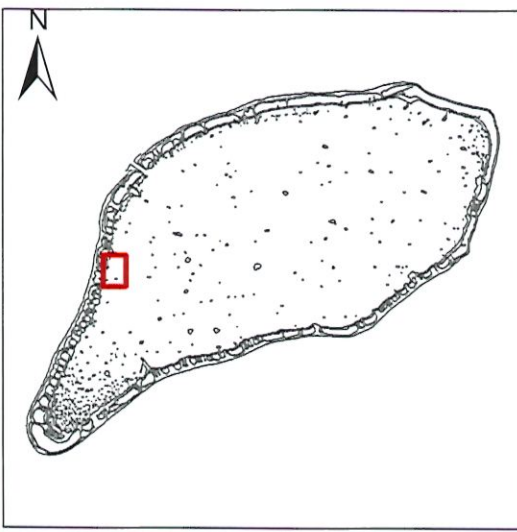
du 16/05/2025

échelle : 1/5000

Exploitant N° 395  
**S.C.A, AHE ROYAL PEARLS**

Demande du 15/05/2025  
COUREN - S. demandée: 2ha50a  
Demande du 15/05/2025  
COUREN - S. demandée: 2ha50a

PLAN DE SITUATION



SYSTÈME GÉODÉSIQUE : WGS 1984 - PROJECTION UTM 6S

LÉGENDE : **AUTORISATIONS** **DEMANDES** **CONTRÔLES**