



DIRECTION DES
RESSOURCES MARINES
PU I'A'AHOTU MOANA

Polynésie française
Archipel des Tuamotu-Gambier

Ile : APATAKI

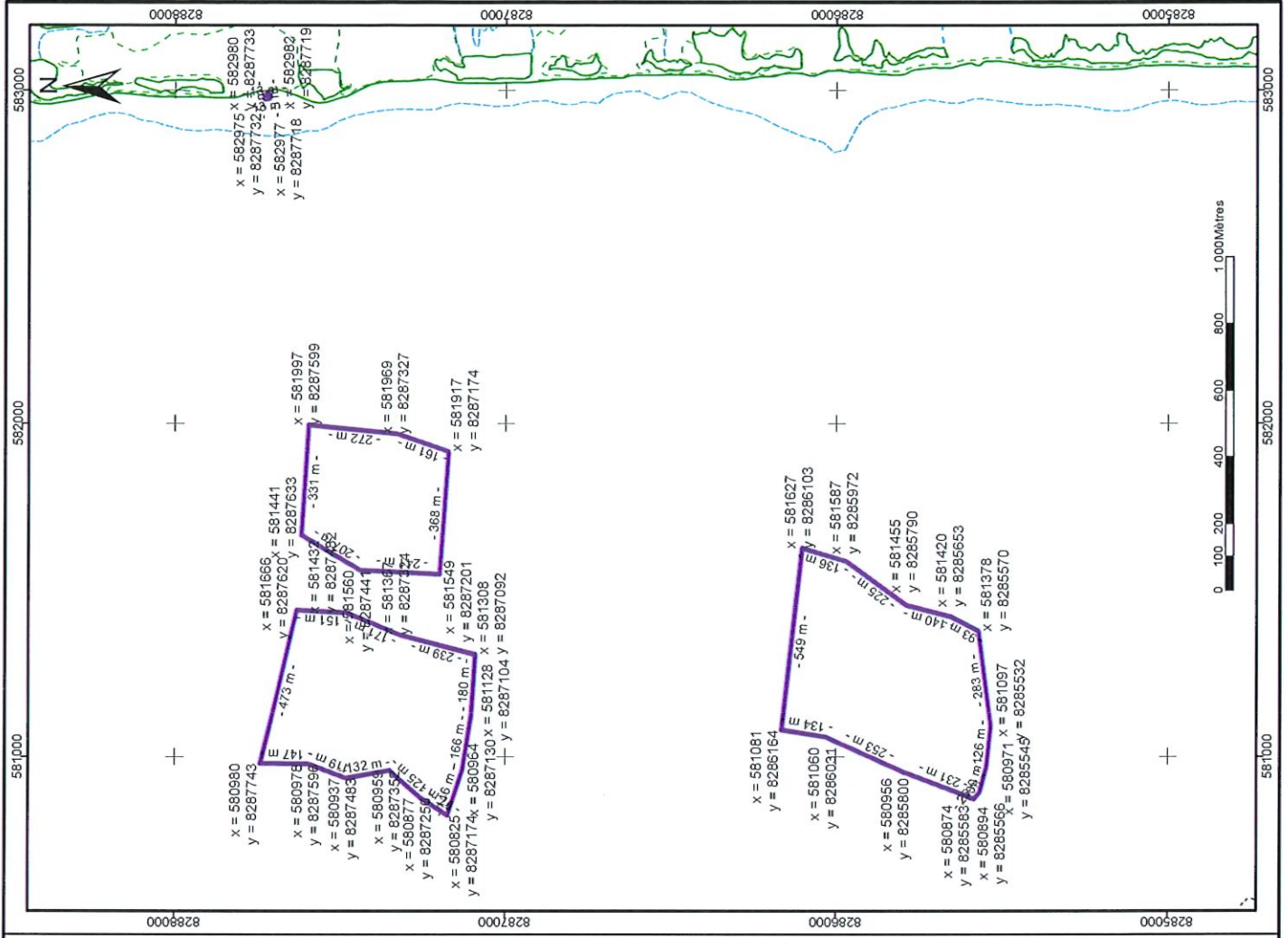
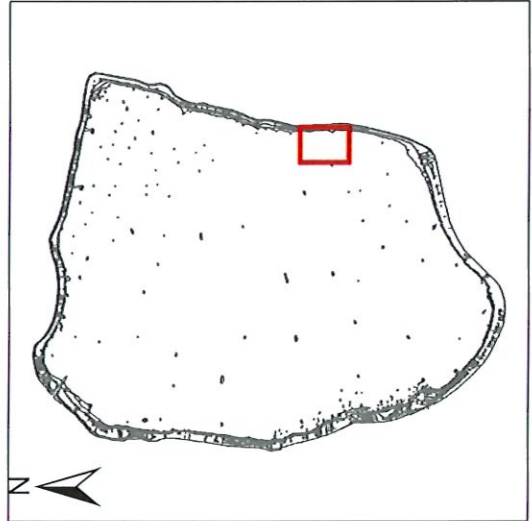
PLAN INDIVIDUEL

du 02/06/2025
échelle : 1/14000

Exploitant N° 292
LIN, Sheng

Demande du 24/04/2025
COUREN - S. demandée: 26ha63a
Demande du 24/04/2025
COUREN - S. demandée: 30ha83a
Demande du 24/04/2025
COUREN - S. demandée: 16ha65a
Demande du 24/04/2025
COUREN - S. demandée: 104m²
Demande du 24/04/2025
COUREN - S. demandée: 73m²

PLAN DE SITUATION





DIRECTION DES
RESSOURCES MARINES
PU FANAHOTU MOANA

Polynésie française
Archipel des Tuamotu-Gambier

Ile : APATAKI

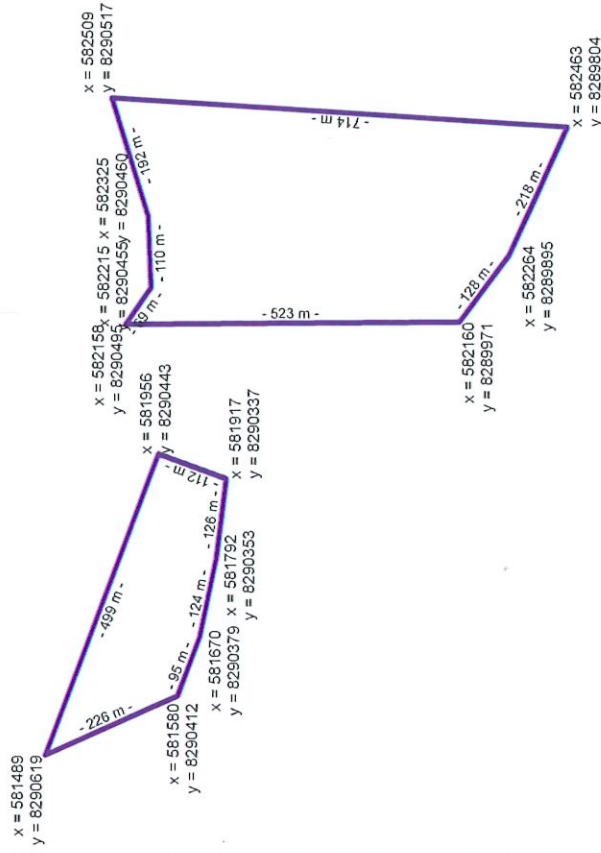
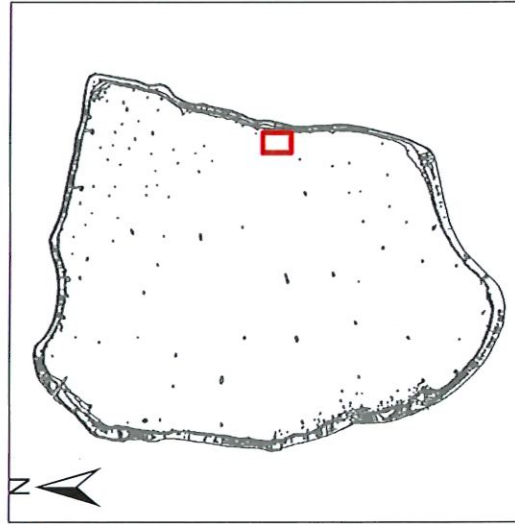
PLAN INDIVIDUEL

du 03/06/2025
échelle : 1/8000

Exploitant N° 292
LIN, Sheng

Demande du 24/04/2025
COUREN - S. demandée: 19ha65a
Demande du 24/04/2025
COUREN - S. demandée: 6ha24a

PLAN DE SITUATION



0 35 70 140 210 280 350 Mètres