



DIRECTION DES
RESSOURCES MARINES
PU FA'AHOTU MOANA

Polynésie française
Archipel des Iles Sous Le Vent

Ile : TAHAA

PLAN INDIVIDUEL

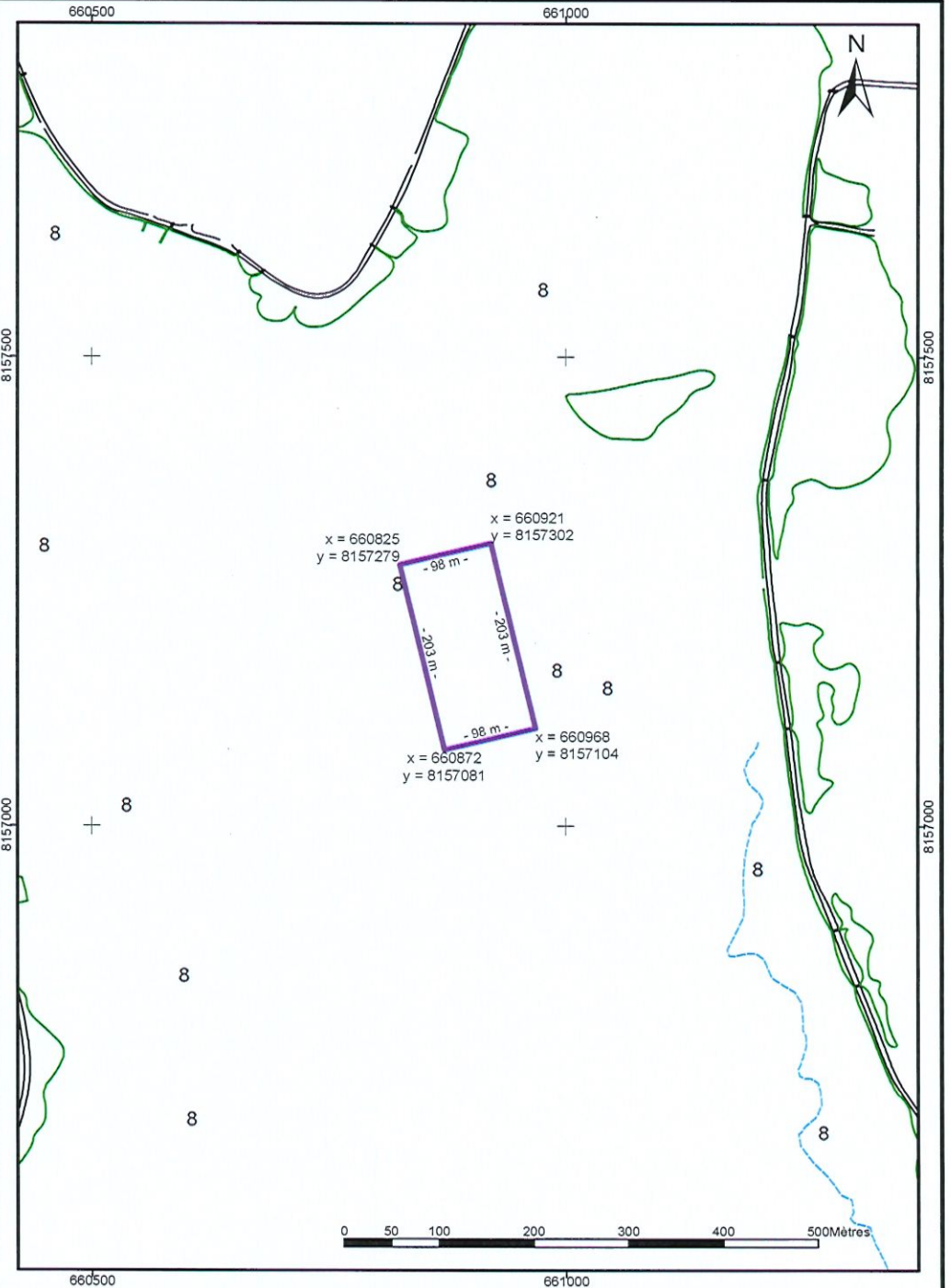
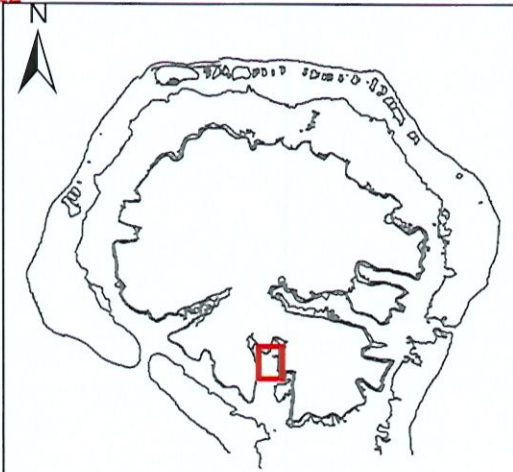
du 29/07/2025

échelle : 1/5000

Exploitant N° 380
CHAMPON, Maeva, Coralie, Julia

Arrêté 275/MED/DRM du 05/01/2022
COUEXT - S. autorisée:2ha

PLAN DE SITUATION



SYSTÈME GÉODÉSIQUE : WGS 1984 - PROJECTION UTM 5S

LÉGENDE : AUTORISATIONS DEMANDES CONTRÔLES



DIRECTION DES
RESSOURCES MARINES
PU FA AHOTU MOANA

Polynésie française
Archipel des Iles Sous Le Vent

Ile : TAHAA

PLAN INDIVIDUEL

du 29/07/2025

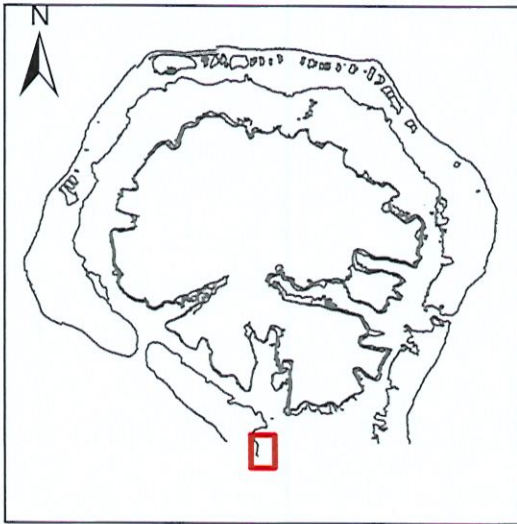
échelle : 1/5000

Exploitant N° 380

CHAMPON, Maeva, Coralie, Julia

Demande du 10/06/2025
COUEXT - S. demandée:2ha97a

PLAN DE SITUATION



SYSTÈME GÉODÉSIQUE : WGS 1984 - PROJECTION UTM 5S

LÉGENDE : **AUTORISATIONS** **DEMANDES** **CONTRÔLES**

