
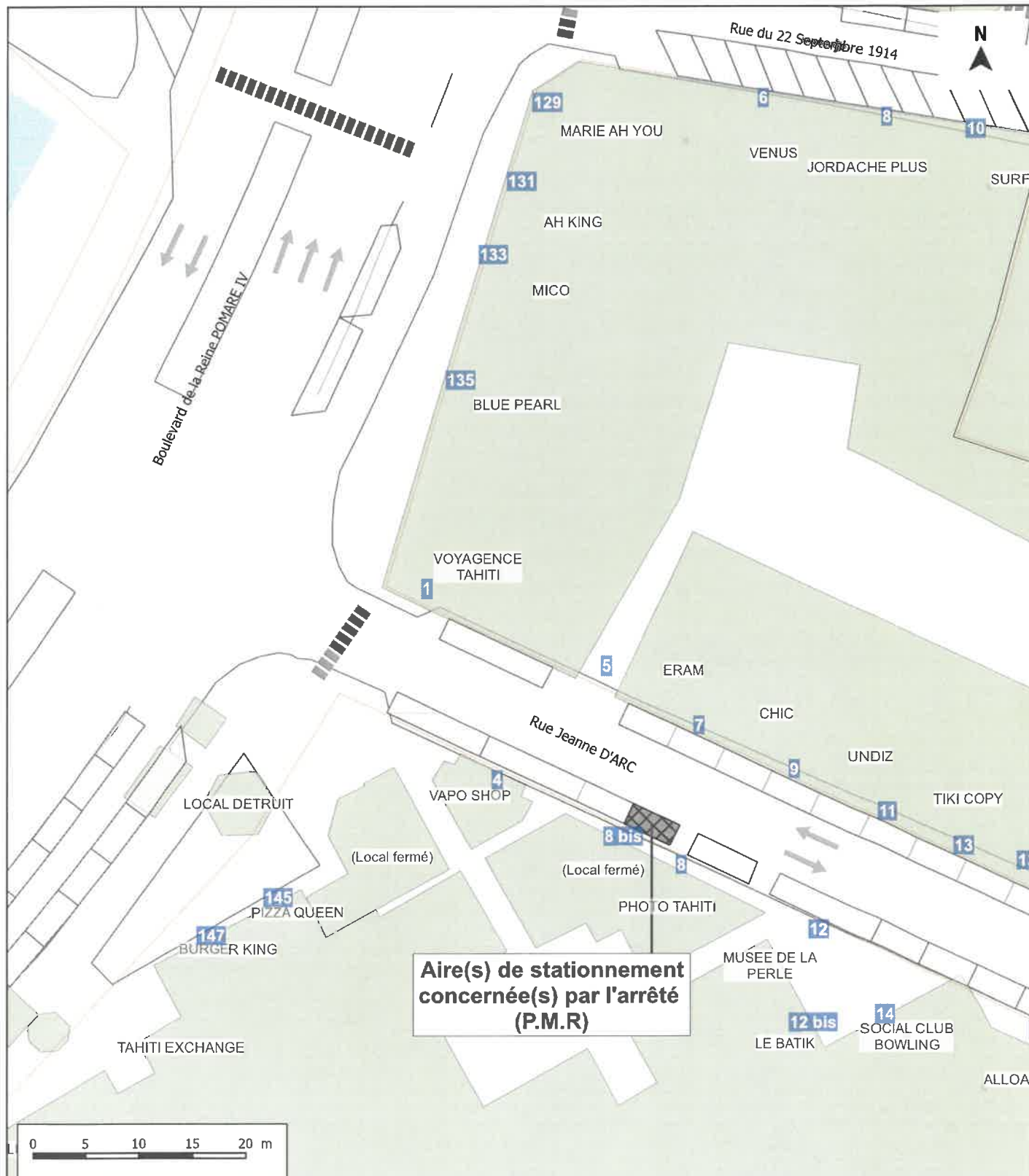




VILLE DE PAPEETE - Plan de situation



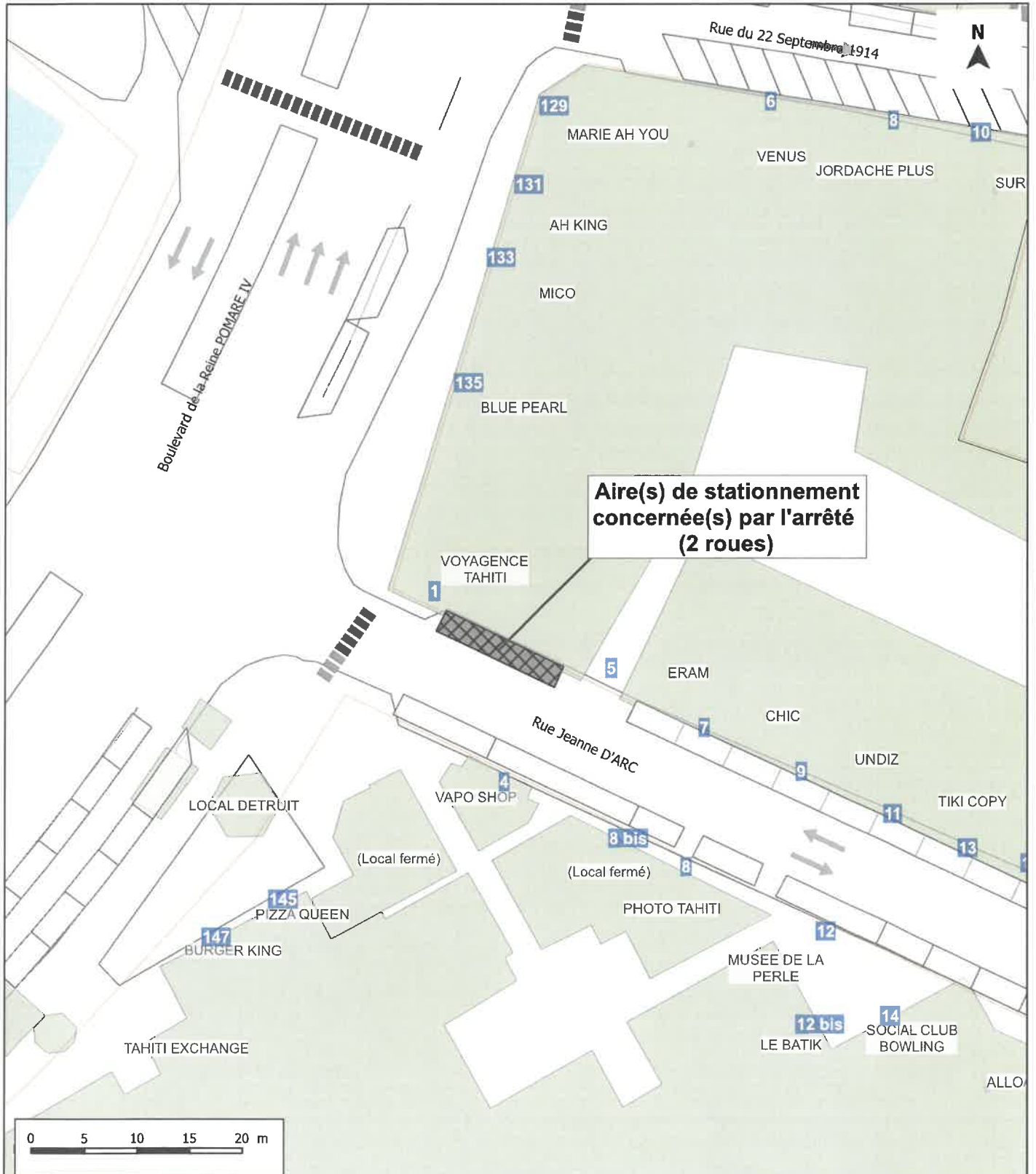
LEGENDE	
Place de stationnement	
	Bâti
	N° d'adresse

DOCUMENT	
Référence : STAT 2024-05-005	Date : 28/07/2025
Echelle : (voir barre d'échelle)	Format papier orig. : A4
<p>Document réalisé à partir du S.I.G de la Commune de PAPEETE. Il permet de situer les emplacements de stationnement concernés par des dispositions réglementaires et ne doit pas être considéré comme un plan d'exécution</p>	

SOURCE
- Données sur le stationnement du Bureau du stationnement de la Mairie de PAPEETE
- Fonds cadastraux de la Direction des Affaires foncières, Division du Cadastre
Données provisoires et non contrôlées, mises à disposition gratuitement et à titre indicatif, ne pouvant servir de référence foncière.
- Fonds cartographique et photographique du service de l'Urbanisme, autorisé par convention cadre n°52



VILLE DE PAPEETE - Plan de situation



Aire(s) de stationnement concernée(s) par l'arrêté (2 roues)

LEGENDE

Place de stationnement

Bâti

N° d'adresse

DOCUMENT

Référence : **STAT 2025-07-007** Date : **29/07/2025**
 Echelle : **(voir barre d'échelle)** Format papier orig. : **A4**

Document réalisé à partir du S.I.G de la Commune de PAPEETE. Il permet de situer les emplacements de stationnement concernés par des dispositions réglementaires et ne doit pas être considéré comme un plan d'exécution

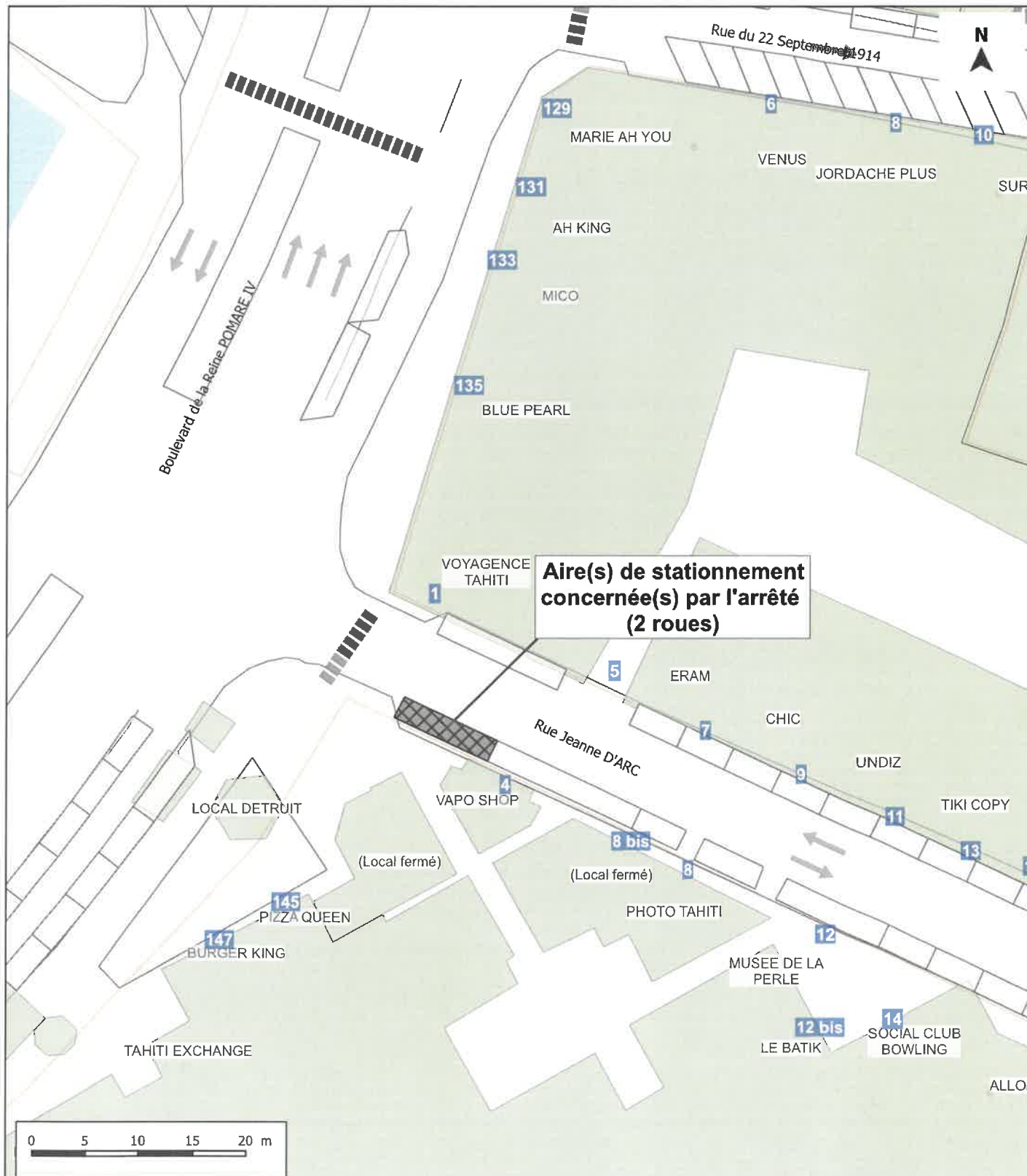


SOURCE

- Données sur le stationnement du Bureau du stationnement de la Mairie de PAPEETE
- Fonds cadastraux de la Direction des Affaires foncières, Division du Cadastre
- Données provisoires et non contrôlées, mises à disposition gratuitement et à titre indicatif, ne pouvant servir de référence foncière.
- Fonds cartographique et photographique du service de l'Urbanisme, autorisé par convention cadre n°52



VILLE DE PAPEETE - Plan de situation



LEGENDE

Place de stationnement

Bâti

N° d'adresse

DOCUMENT

Référence : **STAT 2025-07-003**

Date : **31/07/2025**

Echelle : **(voir barre d'échelle)**

Format papier orig. : **A4**

Document réalisé à partir du S.I.G de la Commune de PAPEETE. Il permet de situer les emplacements de stationnement concernés par des dispositions réglementaires et ne doit pas être considéré comme un plan d'exécution



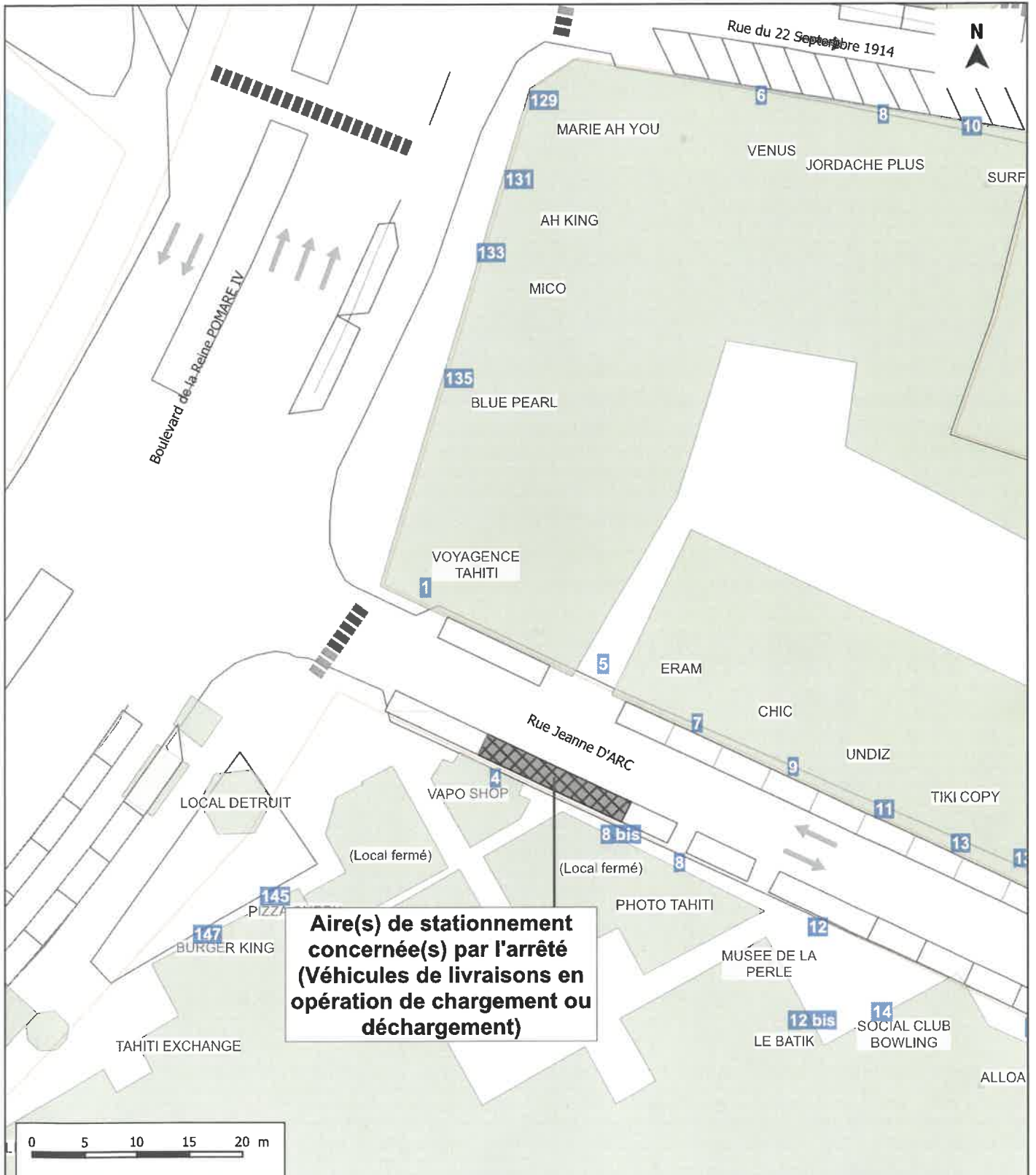
SOURCE

- Données sur le stationnement du Bureau du stationnement de la Mairie de PAPEETE

- Fonds cadastraux de la Direction des Affaires foncières, Division du Cadastre
Données provisoires et non contrôlées, mises à disposition gratuitement et à titre indicatif, ne pouvant servir de référence foncière.


- Fonds cartographique et photographique du service de l'Urbanisme, autorisé par convention cadre n°52





Aire(s) de stationnement concernée(s) par l'arrêté (Véhicules de livraisons en opération de chargement ou déchargement)

LEGENDE	
Place de stationnement	
	Bâti
	N° d'adresse

DOCUMENT	
Référence : STAT 2024-05-004	Date : 28/07/2025
Echelle : (voir barre d'échelle)	Format papier orig. : A4
<p><i>Document réalisé à partir du S.I.G de la Commune de PAPEETE. Il permet de situer les emplacements de stationnement concernés par des dispositions réglementaires et ne doit pas être considéré comme un plan d'exécution</i></p>	
	

SOURCE
- Données sur le stationnement du Bureau du stationnement de la Mairie de PAPEETE
- Fonds cadastraux de la Direction des Affaires foncières, Division du Cadastre
Données provisoires et non contrôlées, mises à disposition gratuitement et à titre indicatif, ne pouvant servir de référence foncière.
- Fonds cartographique et photographique du service de l'Urbanisme, autorisé par convention cadre n°52