



Polynésie française
Archipel des Tuamotu-Gambier

Ile : **MANIHI**

PLAN INDIVIDUEL

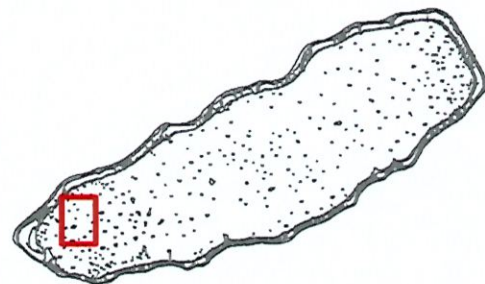
du 19/08/2025

échelle : 1/10000

Exploitant N° 399
S.C.A, TAKU POE PEARL FARM

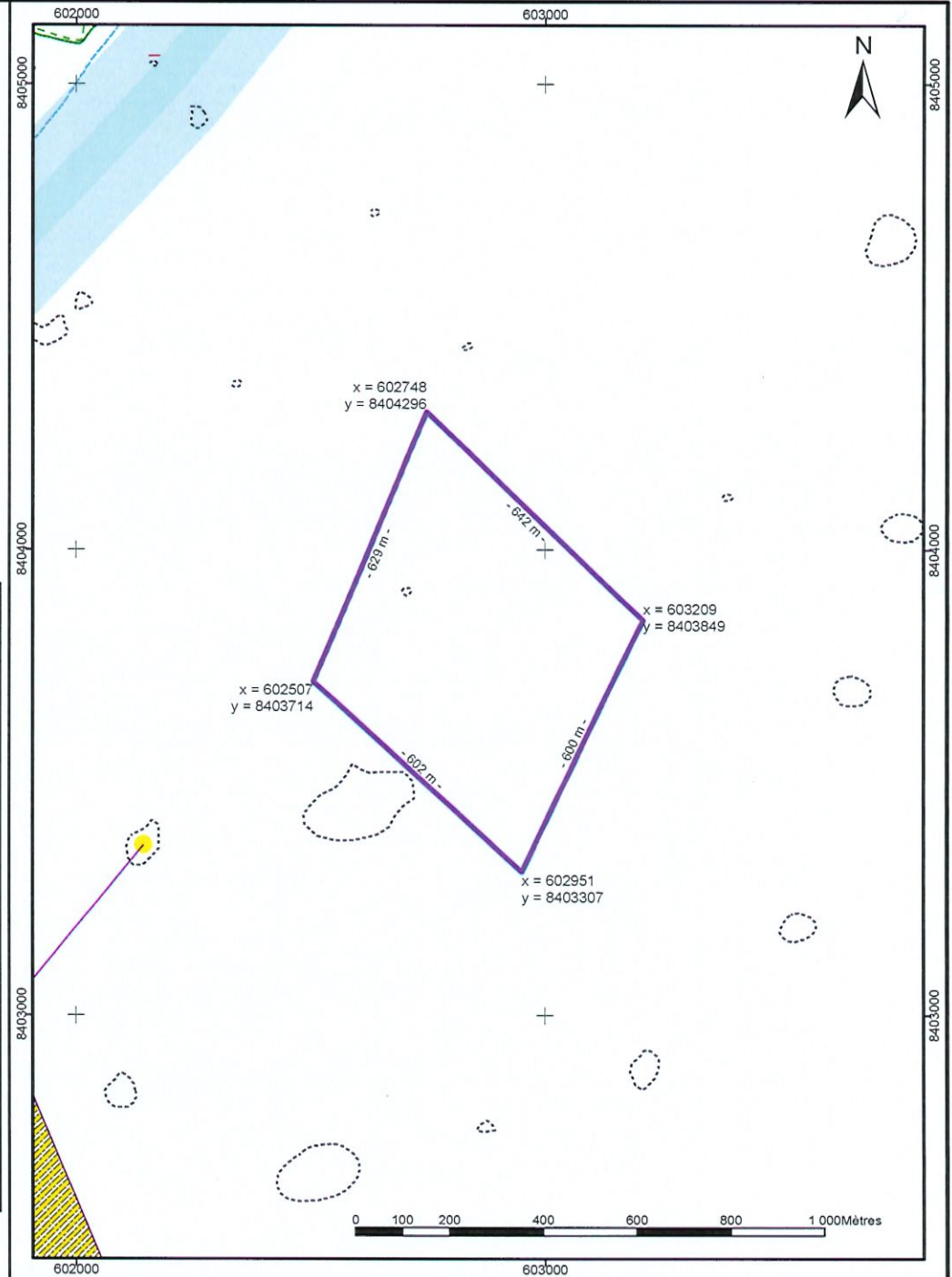
Arrêté 9155/MPR/DRM du 21/09/2023
COUREN - S. autorisée:36ha

PLAN DE SITUATION



SYSTEME GEODESIQUE : WGS 1984 - PROJECTION UTM 6S

LEGENDE : **AUTORISATIONS** **DEMANDES** **CONTROLES**





Polynésie française
Archipel des Tuamotu-Gambier

Ile : **MANIHI**

PLAN INDIVIDUEL

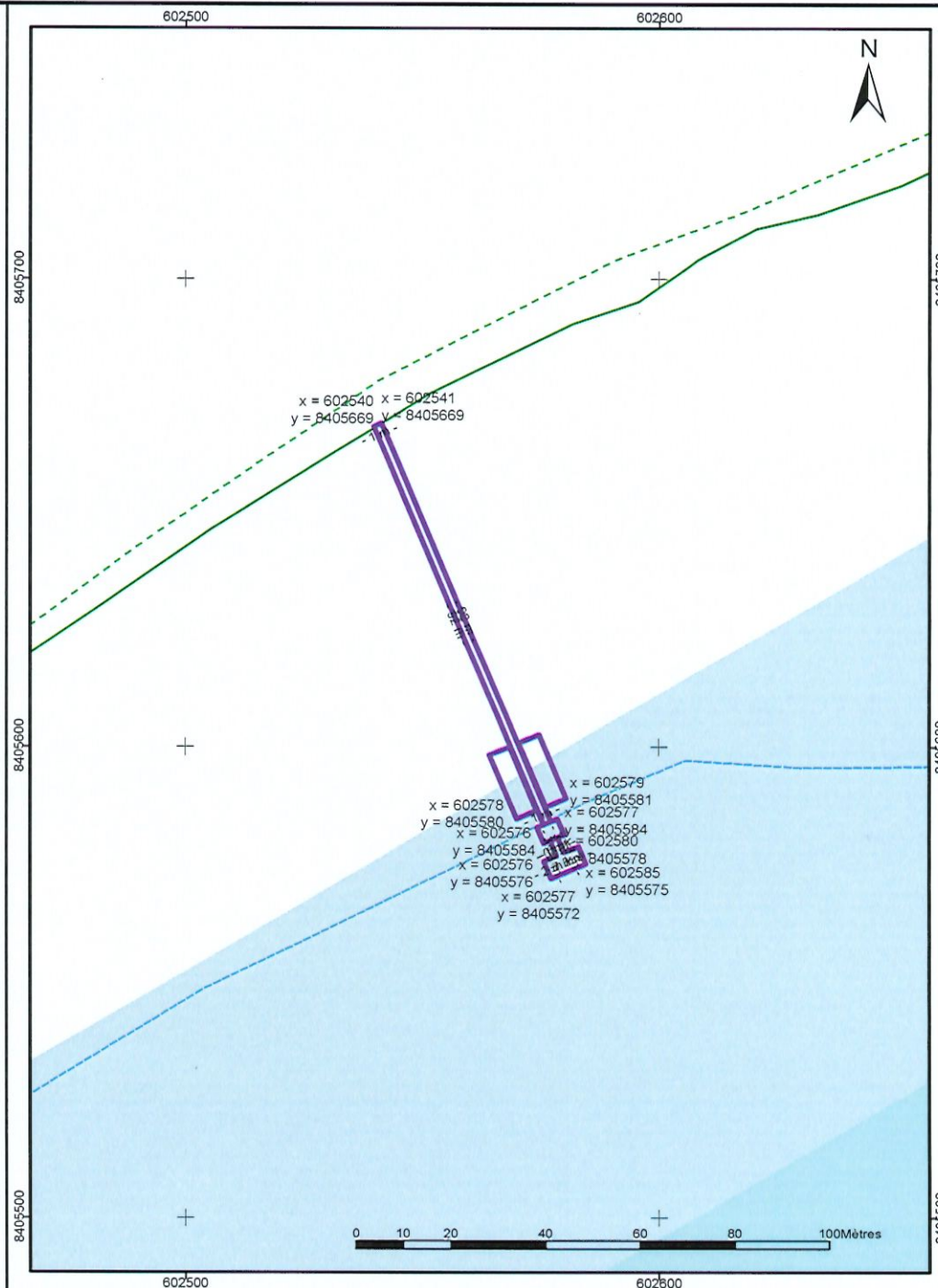
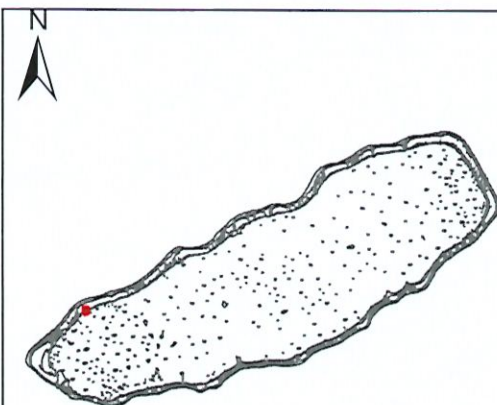
du 19/08/2025

échelle : 1/1000

Exploitant N° 399
S.C.A, TAKU POE PEARL FARM

Demande du 18/08/2025
COUEXT - S. demandée:67m²
Demande du 18/08/2025
COUEXT - S. demandée:67m²
Demande du 18/08/2025
COUEXT - S. demandée:16m²
Demande du 18/08/2025
COUEXT - S. demandée:1a61ca
Demande du 18/08/2025
COUEXT - S. demandée:38ca

PLAN DE SITUATION



SYSTÈME GÉODÉSIQUE : WGS 1984 - PROJECTION UTM 6S

LÉGENDE: **AUTORISATIONS** **DEMANDES** **CONTRÔLES**