



# Aires marines gérées de Polynésie française


Archipel	Zone (en mn)	Superficie (en km <sup>2</sup> )
<b>Zone de protection côtière</b>		
 Australes	0-15	24 763
 Marquises	0-15	33 326
 Société	0-30	105 478
 Gambier	0-15	28 836
<b>Zone de protection forte</b>		
 Réserve naturelle de la Société (Cat. I)	30-200	220 192
 Parc marin des Gambier (Cat. II)	15-200	677 519

 Espace protégé de la commune de Fakarava (Réserve de Biosphère - 19851 km<sup>2</sup>)

 ZEE - Aire protégée de ressources naturelles gérées (cat. VI), TAINUI ATEA, 4,5 M km<sup>2</sup>

 Iles

Monts sous-marins (profondeur en m)

 0 à -200

 -200 à -500

 -500 à -2986



\* Zones de protection côtière :  
 - 0 à 12 MN : Zones de Pêche Réglementée  
 - 12 à 15 MN : Aires Marines Gérées

