



Polynésie française  
Archipel des Tuamotu-Gambier

\*\*\*

Ile : **ARUTUA**

# PLAN INDIVIDUEL

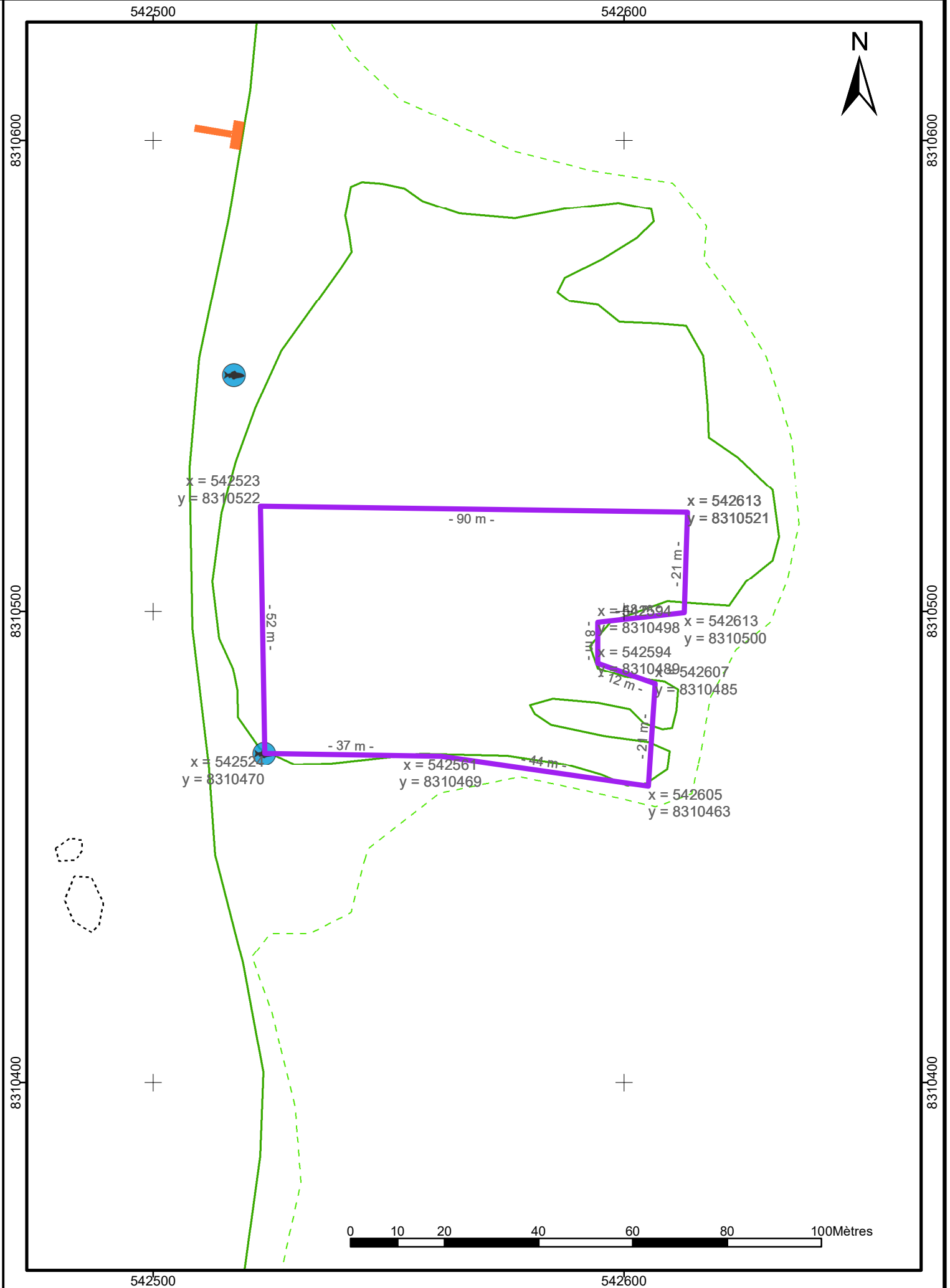
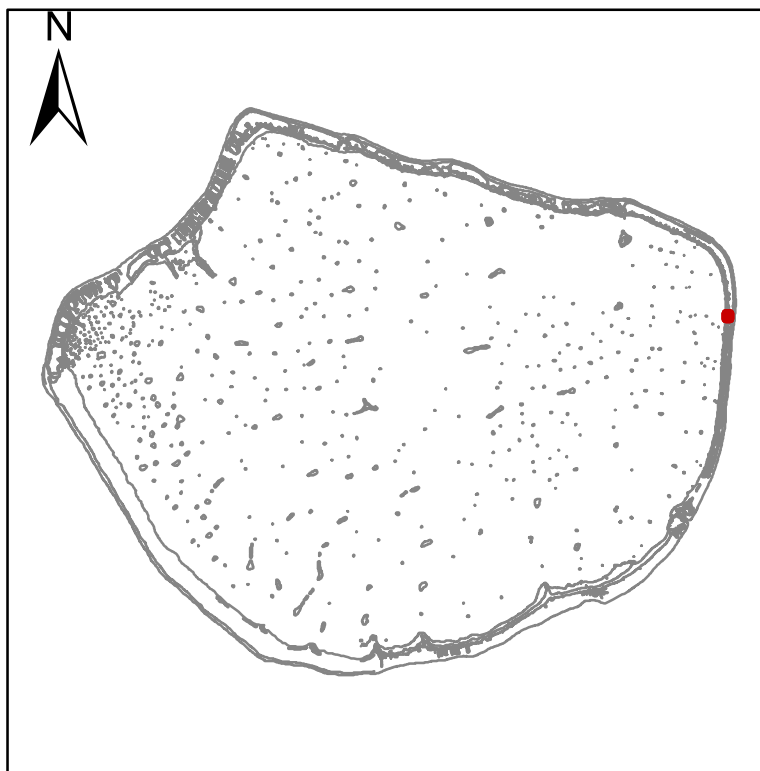
du 21/01/2026

échelle : 1/1000

Exploitant N° 10  
**FAREATA, Kelly Christophe Taia**

Demande du 23/05/2024  
COUDEM - S. demandée:45a

PLAN DE SITUATION



SYSTÈME GÉODÉSIQUE : WGS 1984 - PROJECTION UTM 6S

LÉGENDE : **AUTORISATIONS** **DEMANDES** **CONTRÔLES**



Polynésie française  
Archipel des Tuamotu-Gambier

\*\*\*

Ile : **ARUTUA**

# PLAN INDIVIDUEL

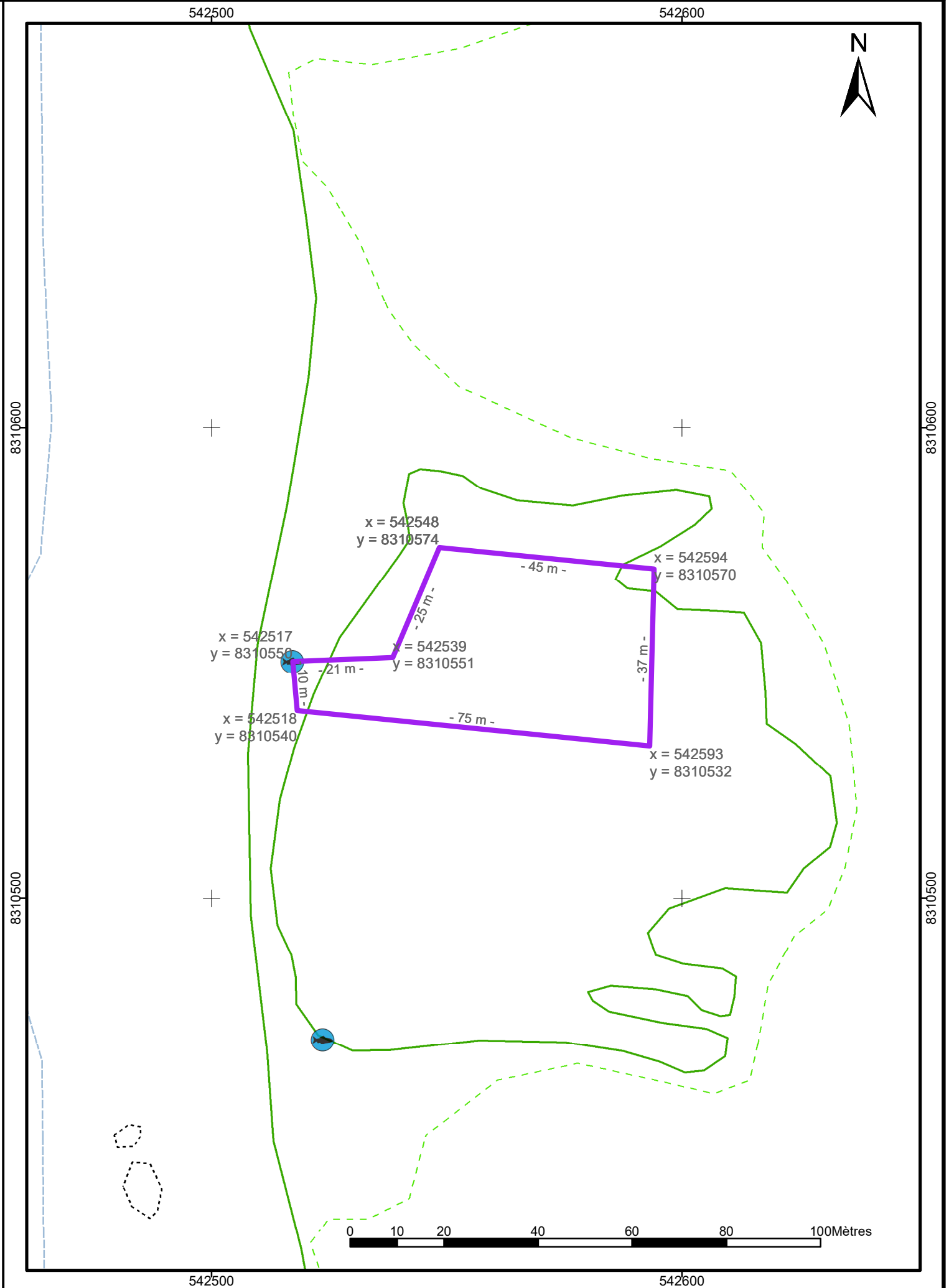
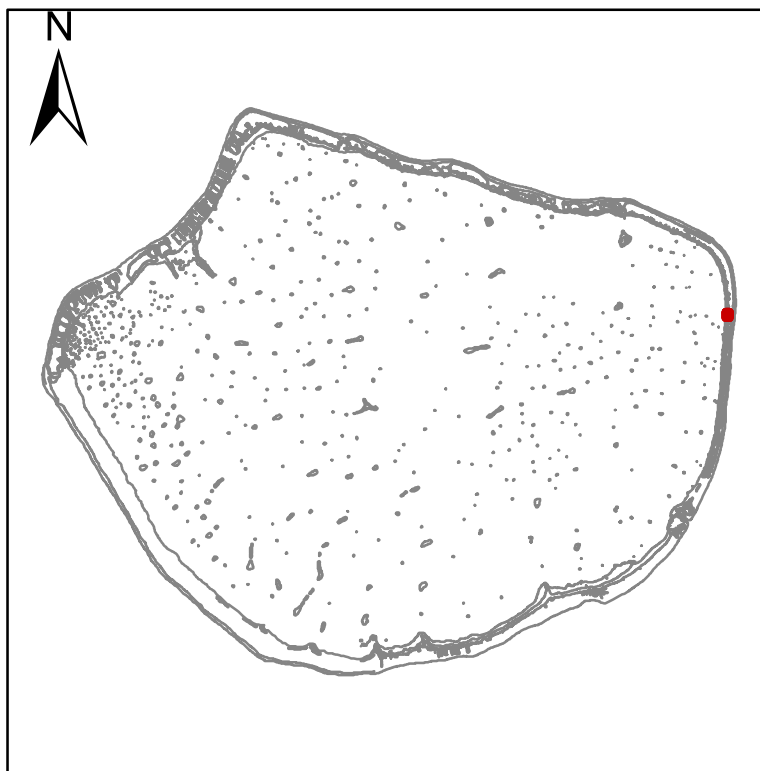
du 21/01/2026

échelle : 1/1000

Exploitant N° 10  
**FAREATA, Kelly Christophe Taia**

Demande du 23/05/2024  
COUDEM - S. demandée:22a

PLAN DE SITUATION



SYSTÈME GÉODÉSIQUE : WGS 1984 - PROJECTION UTM 6S

LÉGENDE : **AUTORISATIONS** **DEMANDES** **CONTRÔLES**