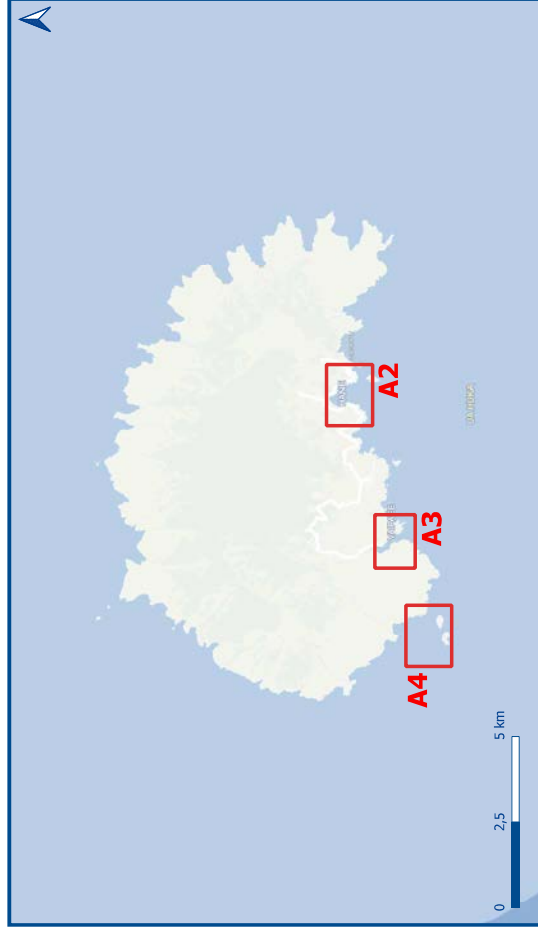



Annexe 1

Carte de réglementation maritime - Île de UA HUKA Archipel des MARQUISES




Zones de mouillage

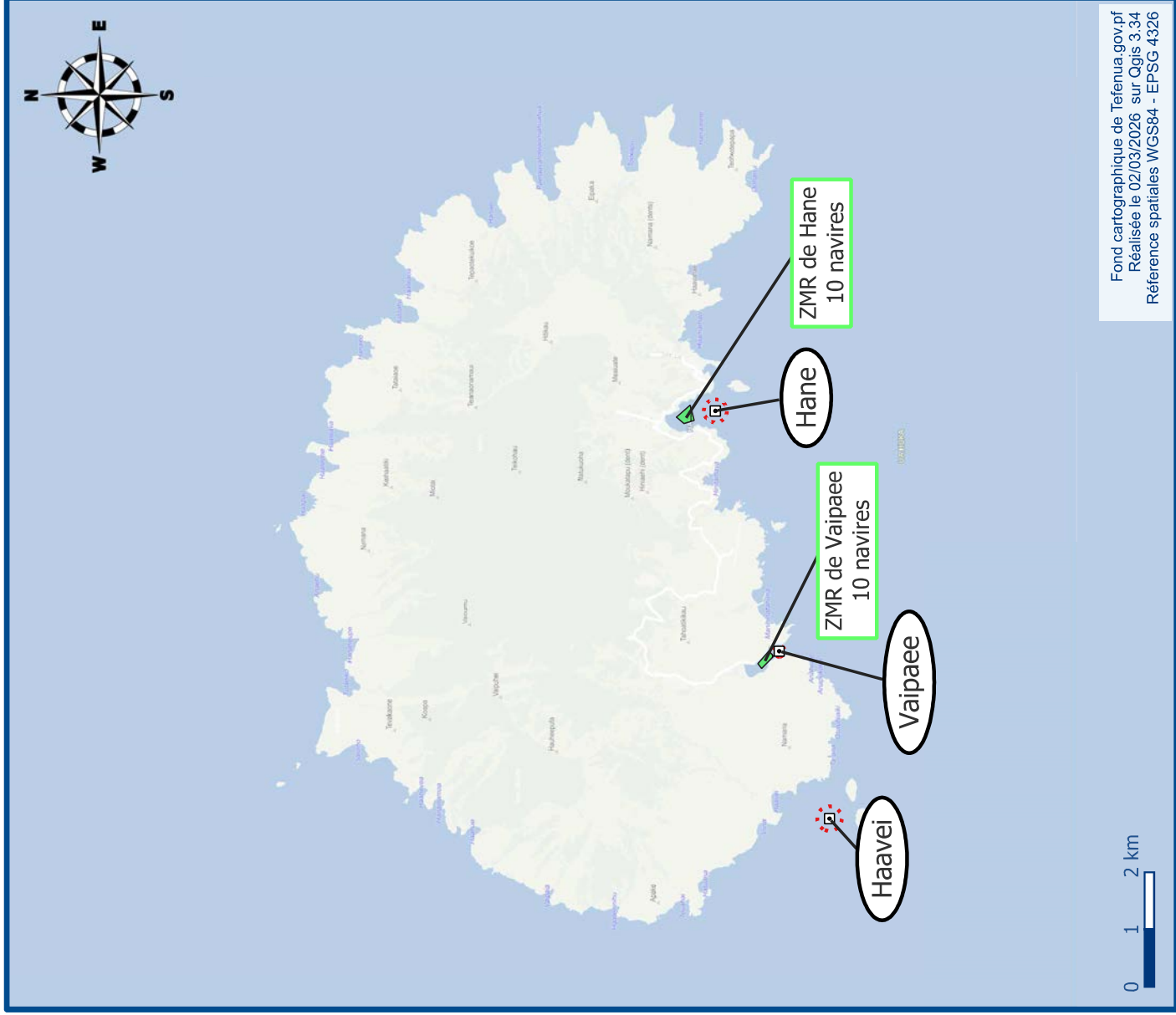
 Zones réglementées pour les navires de -20m

Limites d'évitage

 +20m

Points de mouillage

 +20m



Fond cartographique de Tefenua.gov.pf
Réalisée le 02/03/2026 sur Qgis 3.34
Référence spatiales WGS84 - EPSG 4326