



# Aire marine des Marquises Te Tai Nui a Hau


Extension de la zone de protection côtière  
Polynésie française




 ZEE - Aire protégée de ressources naturelles gérées (cat. VI), TAINUI ATEA, 4.5 M km<sup>2</sup>

## Zone de protection côtière


 Zone de Pêche Réglementée 0-12 MN (23 494 km<sup>2</sup>)

 Aire Marine Gérée (cat. VI) (12-15 MN élargi aux monts sous-marins)(28 731 km<sup>2</sup>)

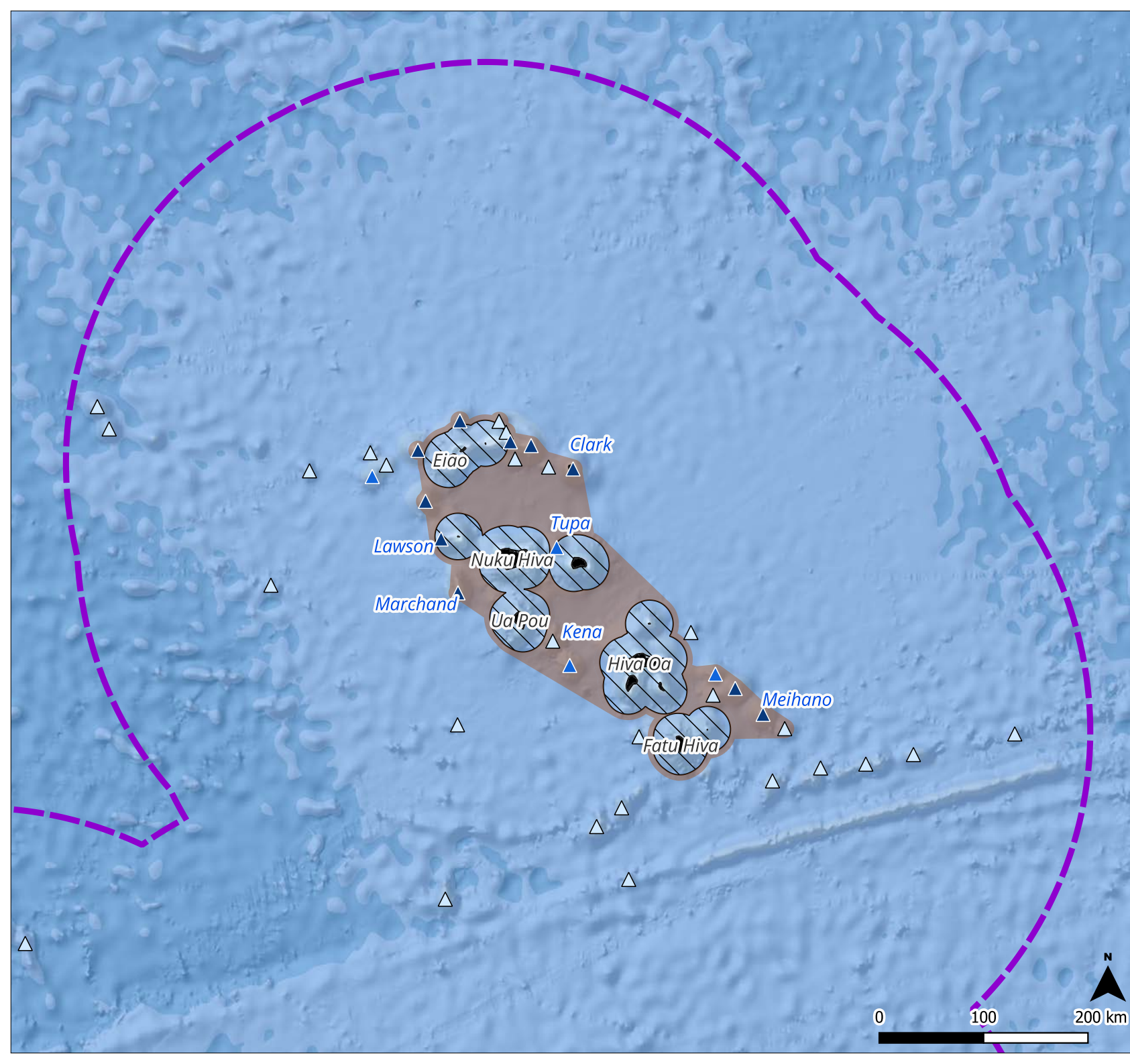
## Mont sous-marin (profondeur en m)

 0 à -200

 -200 à -500

 -500 à -2986

 Iles



Source : DIREN, 2025 ; DRM, 2025 ; Agence des aires marines protégées ; Atelier d'experts patrimoine naturel, 2015 ; Bridlife international ; IBA ; IHO/IFREMER/AAMP : Monts sous-marins ; Oceanic Fisheries Programme of the Pacific Community, 2024 ; DAF ; Exclusive Economic Zone (EEZ) of the world, Marineregions.org ; SHOM, data.shom.fr ; ESRI Ocean, Basé sur World Geodetic System 1984 ensemble (EPSG:6326) ; Réalisation carto. : POE Géomatique, 05/2026