




Aire marine des Australes Rahui nui no Tuhaa pae

Extension de la zone de protection côtière
Polynésie française




 ZEE - Aire protégée de ressources naturelles gérées (cat. VI), TAINUI ATEA, 4.5 M km²

Zone de Protection Côtière




-  Zone de Pêche Réglementée 0-12 MN (14 610 km²)
-  Aire Marine Gérée (cat. IV) :
 - 12 à 15 MN : Maria ouest, Rimatara, Rurutu, Tubuai et Raivavae (3 680 km²)
 - 12 à 30 MN : Rapa et Marotiri (12 430 km²)


Monts sous-marins

Zone de Pêche Réglementée :


-  Zone de Pêche Réglementée :
 - 0 à 5 MN (215 km²)
 - 0 à 8 MN : Arago et récif Neilson (1 121 km²)
 - 0 à 11 MN : Président Thiers (1 055 km²)

Profondeur en m

-  0 à -200
-  -200 à -500
-  -500 à -2986

 ZEE limitrophe

Archipel des Gambier

 Parc territorial (cat. II)(701 126 km²)

Archipel de la Société

 Réserve intégrale (cat. Ia)(220 192 km²)

Source : DIREN, 2025 ; DRM, 2025 ; Agence des aires marines protégées ; Atelier d'experts patrimoine naturel, 2015 ; Bridlife international : IBA ; IHO/IFREMER/AAMP : Monts sous-marins ; Oceanic Fisheries Programme of the Pacific Community, 2024 ; DAF ; Exclusive Economic Zone (EEZ) of the world, Marineregions.org ; SHOM, data.shom.fr ; ESRI Ocean, Basé sur World Geodetic System 1984 ensemble (EPSG:6326) ; Réalisation carto.: POE Géomatique, 05/2026

