



DIRECTION DES
RESSOURCES MARINES
PU FA'AHOTU MOANA

Polynésie française
Archipel des Tuamotu-Gambier

Ile : **MANIHI**

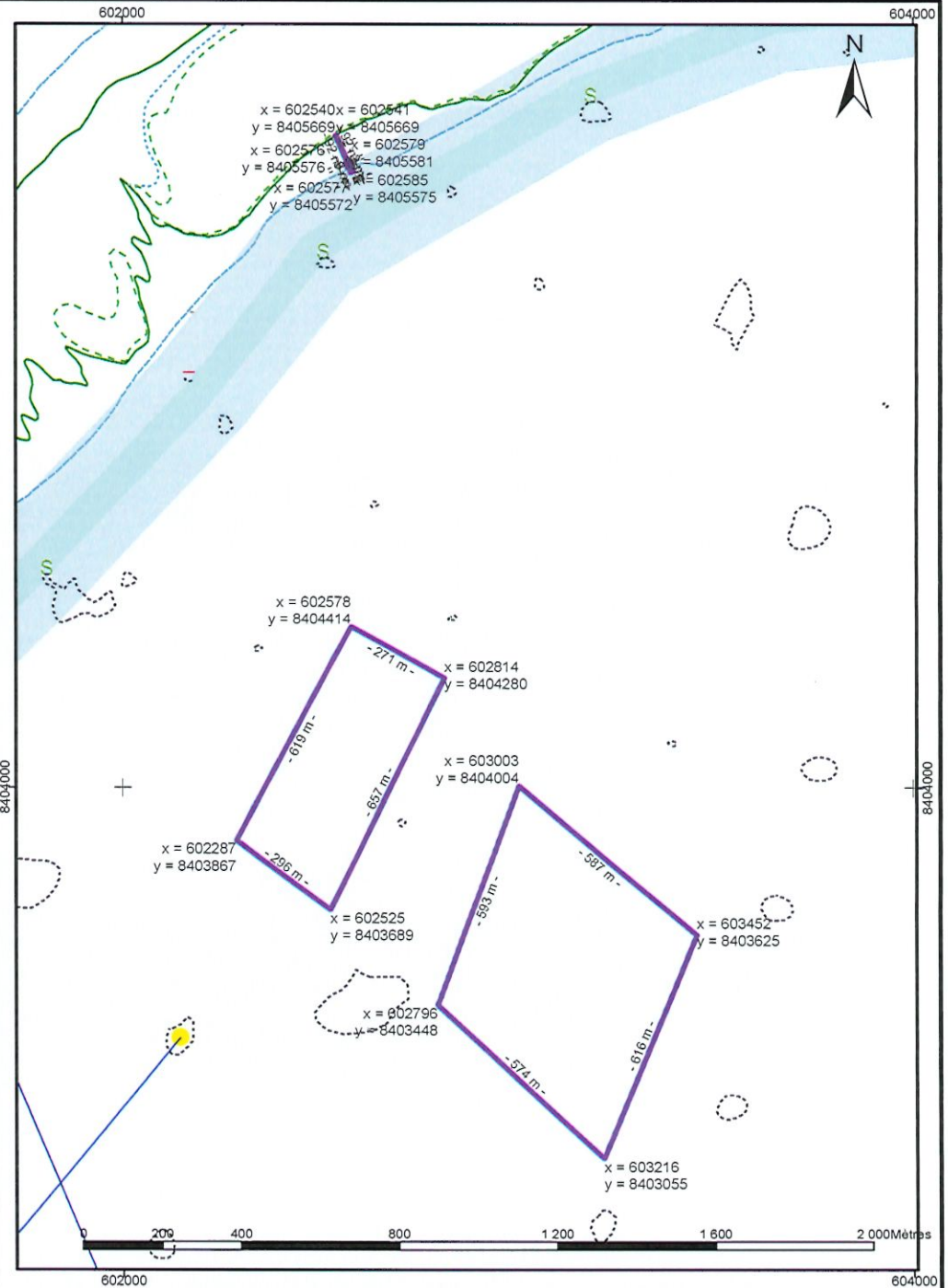
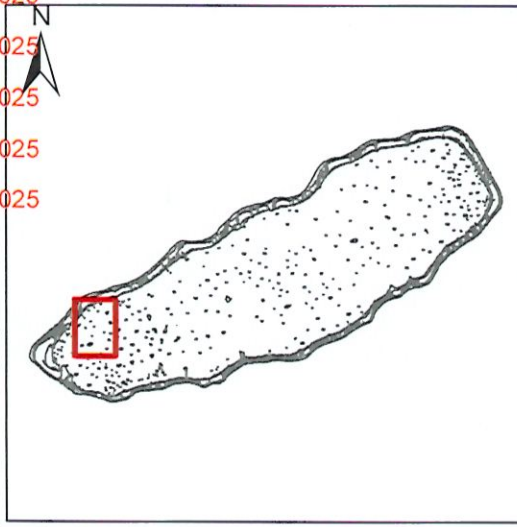
PLAN INDIVIDUEL

du 26/05/2026
échelle : 1/12000

Exploitant N° 399
S.C.A, TAKU POE PEARL FARM

Arrêté 8339/MPR/DRM du 28/08/2025
ACTIF - S. autorisée:67m²
Arrêté 8339/MPR/DRM du 28/08/2025
ACTIF - S. autorisée:67m²
Arrêté 8339/MPR/DRM du 28/08/2025
ACTIF - S. autorisée:16m²
Arrêté 8339/MPR/DRM du 28/08/2025
ACTIF - S. autorisée:38ca
Arrêté 8339/MPR/DRM du 28/08/2025
ACTIF - S. autorisée:1a61ca
Demande du 20/08/2025
COUEXT - S. demandée:18ha
Demande du 20/08/2025
COUTFL - S. demandée:33ha

PLAN DE SITUATION



SYSTÈME GÉODÉSIQUE : WGS 1984 - PROJECTION UTM 6S

LÉGENDE : **AUTORISATIONS** **DEMANDES** **CONTRÔLES**



DIRECTION DES
RESSOURCES MARINES
PU FA'AHOTU MOANA

Polynésie française
Archipel des Tuamotu-Gambier

Ile : **MANIHI**

PLAN INDIVIDUEL

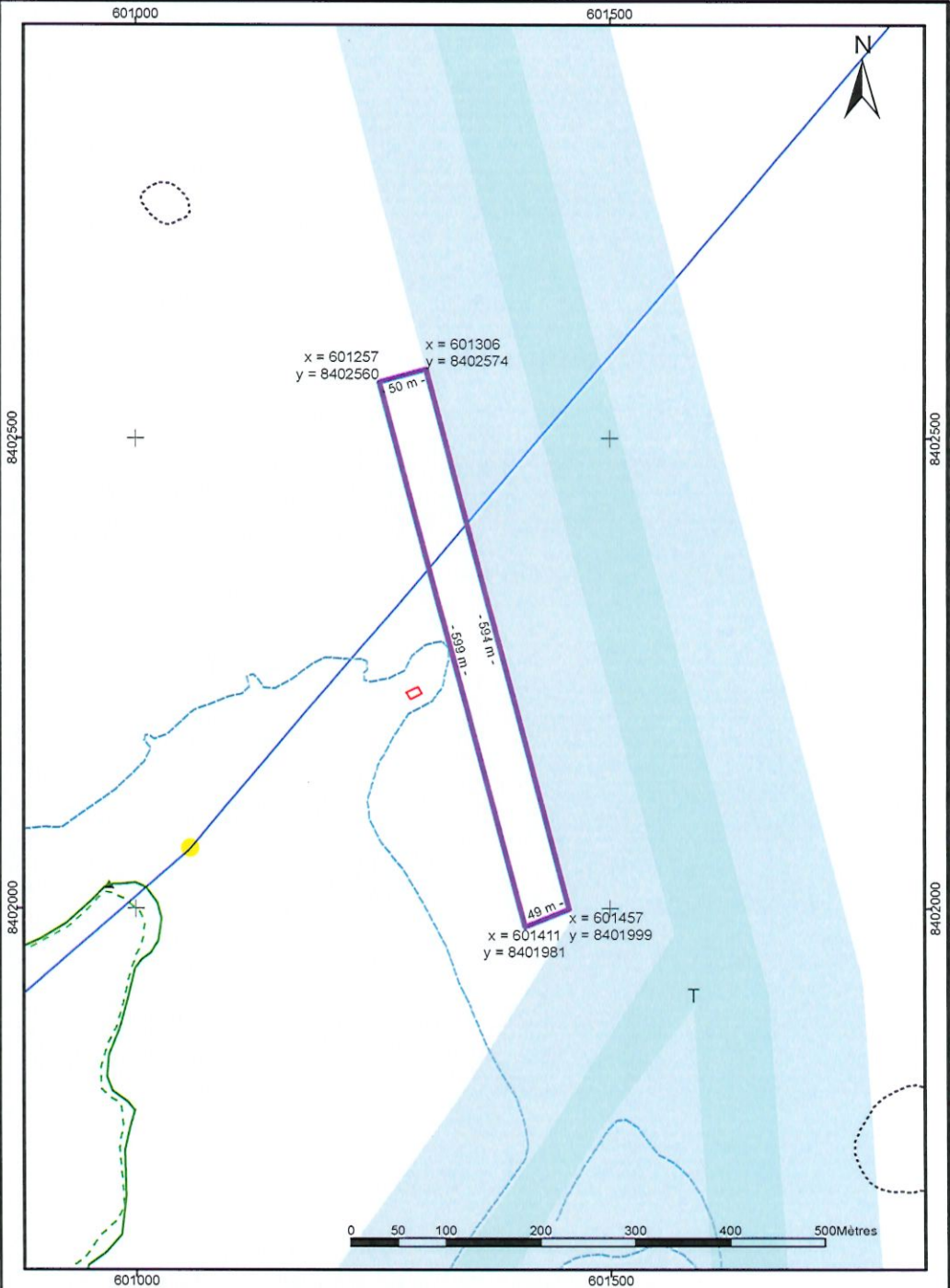
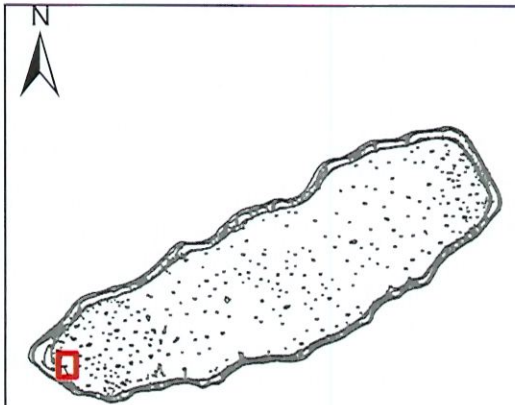
du 26/05/2026

échelle : 1/5000

Exploitant N° 399
S.C.A, TAKU POE PEARL FARM

Demande du 20/08/2025
COUTFL - S. demandée:3ha

PLAN DE SITUATION



SYSTÈME GÉODÉSIQUE : WGS 1984 - PROJECTION UTM 6S

LÉGENDE : **AUTORISATIONS** **DEMANDES** **CONTRÔLES**