DIRECTION DES RESSOURCES MARINES
PU FA'AHOTU MOANA

Polynésie française

Archipel des Tuamotu-Gambier

***

Ile : **APATAKI**

PLAN INDIVIDUEL

du 24/07/2026

échelle : 1/10000

Exploitant N° **240**

TURINA, Marguerite

Demande du 16/07/2026
COUREN - S. demandée:58ha70a

PLAN DE SITUATION

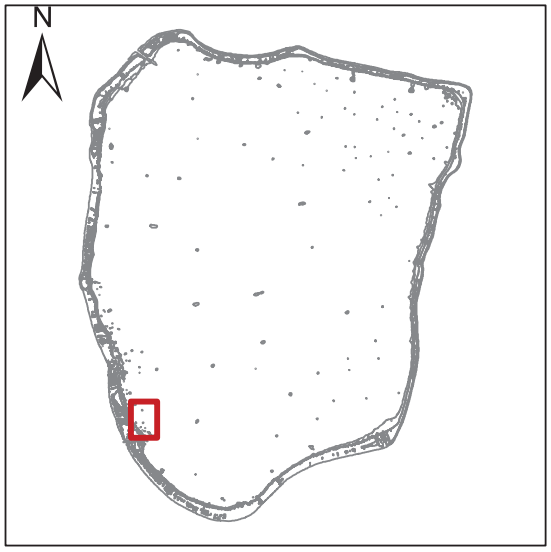

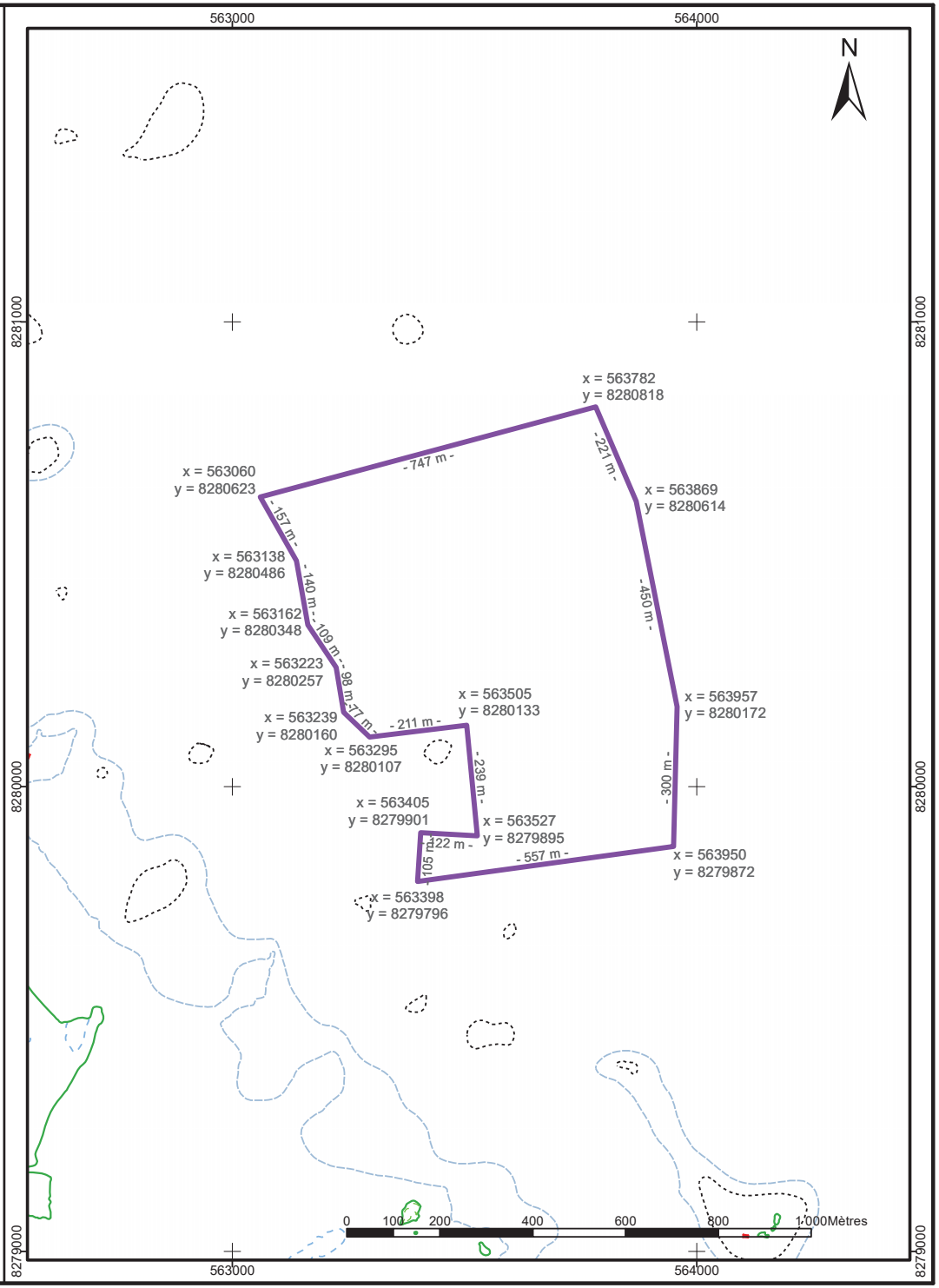

SYSTÈME GÉODÉSIQUE : WGS 1984 - PROJECTION UTM 6S

LÉGENDE : AUTORISATIONS DEMANDES CONTRÔLES

DIRECTION DES RESSOURCES MARINES
PU FA'AHOTU MOANA

Polynésie française

Archipel des Tuamotu-Gambier

***

Ile : **APATAKI**

PLAN INDIVIDUEL

du 24/07/2026

échelle : 1/16000

Exploitant N° **240**

TURINA, Marguerite

Demande du 16/07/2026
COUREN - S. demandée:24ha50a
Demande du 16/07/2026
COUREN - S. demandée:16ha80a

PLAN DE SITUATION

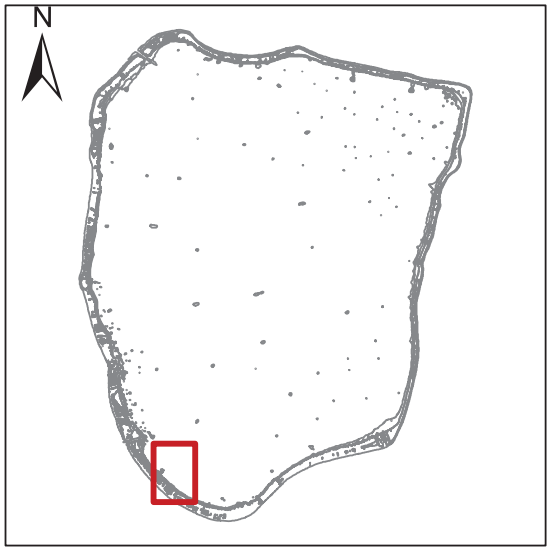

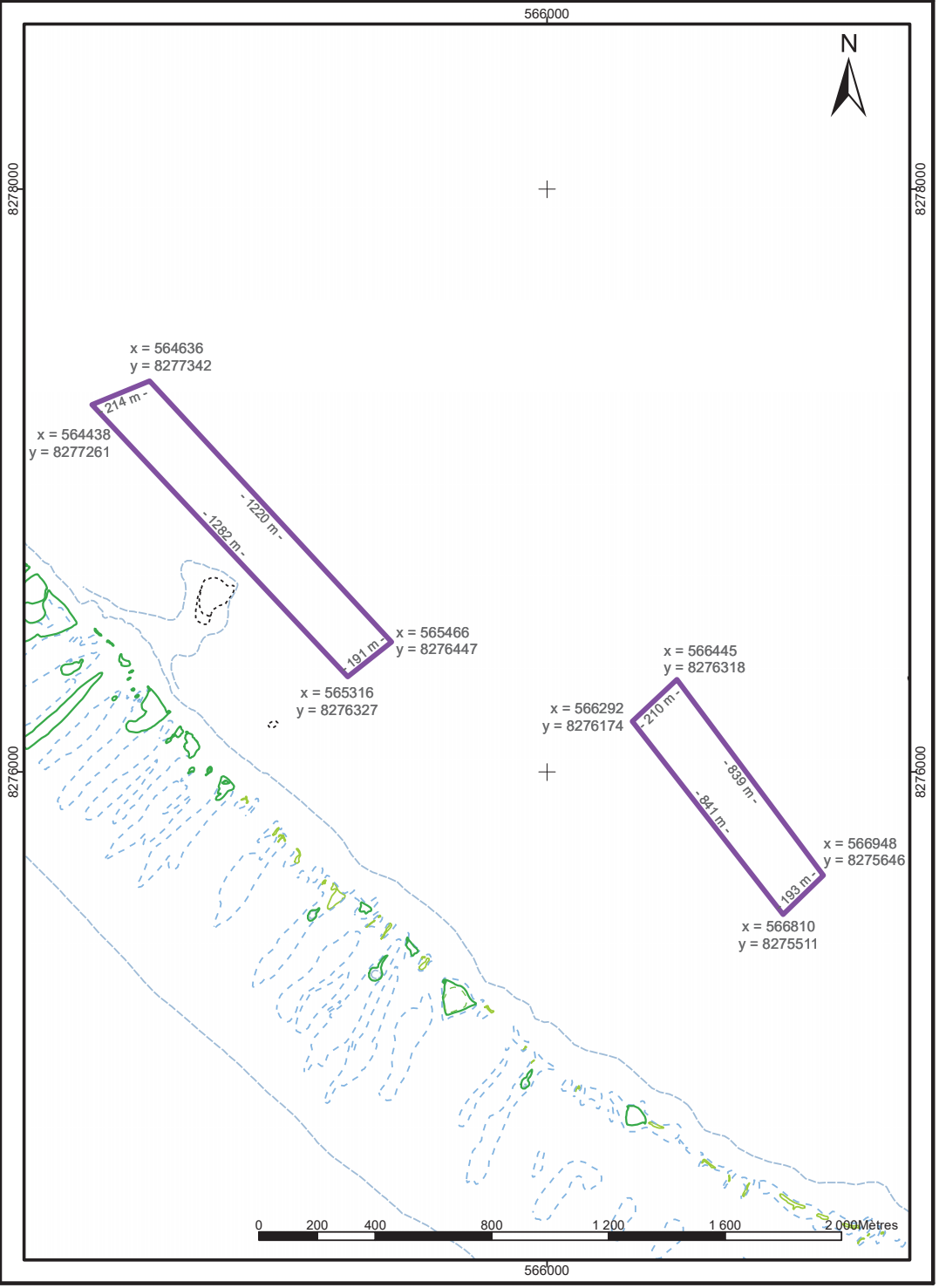

SYSTÈME GÉODÉSIQUE : WGS 1984 - PROJECTION UTM 6S

LÉGENDE : AUTORISATIONS DEMANDES CONTRÔLES